

LA BRESLE

EPTB Bresle

Institution interdépartementale Oise / Seine-Maritime / Somme pour la gestion et la valorisation de la Bresle

Vallée de la Bresle

Sage

Schéma d'aménagement et de gestion des eaux

Atlas cartographique du SAGE

Schéma d'Aménagement et de Gestion des Eaux de la vallée de la Bresle,

approuvé par arrêté inter-préfectoral du 18 août 2016

Note aux lecteurs

Les zonages et les éléments cartographiques mentionnés dans le PAGD et le règlement du SAGE de la vallée de la Bresle figurent dans le présent document. Celui-ci comporte **4** jeux de cartes:

N°	Intitulé	Echelle	Règles associées	Dispositions associées	Nombre de cartes
1	Cours d'eau, obstacles à l'écoulement, zones humides, plans d'eau et anciennes ballastières du périmètre du SAGE	1/10 000ème	Règles n°1, 2, 3, 4 et 5	Dispositions 40, 41, 48, 52 à 59	33
2	Zone à enjeu	1/150 000ème	Aucune	Dispositions 11, 18, 20, 22, 27 à 34	1
3	Systèmes d'assainissement collectif dysfonctionnant	1/150 000ème	Aucune	Dispositions 13 et 15	1
4	Captages destinés à l'alimentation en eau potable et les aires d'alimentation	1/150 000ème	Aucune	Disposition 3, 10, 82 à 85	1

Carte 1-1 Cours d'eau, obstacles à l'écoulement, zones humides, plans d'eau et anciennes ballastières du périmètre du SAGE

Dispositions 40, 41, 48, 52 à 59

Règles 1, 2, 3, 4 et 5

N

Vallée de la Bresle — SAGE — Schéma d'aménagement et de gestion des eaux

Légende

- Ouvrages entretenus et manoeuvrables, sans usage économique actuel, fermés ou entrouverts visés par la règle n°2
- Ouvrages entretenus et manœuvrables ouverts
- ✓ Ouvrages effacés ou aménagés
- ✕ Ouvrages abandonnés ou ne faisant pas l'objet d'un entretien régulier
- Réservoirs biologiques

Ouvrages hydrauliques

- Prioritaires anguilles

Points de sondages pédologiques

- Caractéristiques d'une zone humide
- Caractéristiques d'une zone non humide

Classement des cours d'eau

- Cours d'eau classé listes 1 et 2
- Cours d'eau classé liste 1
- Cours d'eau non classé

Caractéristiques générales

- Périmètre du SAGE
- Limites communales
- Plans d'eau et anciennes ballastières

Zones humides

- Zones humides avérées
- Zones non prospectées ou non caractérisées pour cause de site inaccessible,anthropisé, ou de refus à faible profondeur

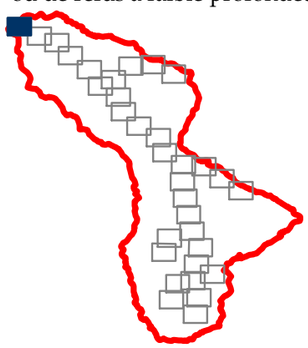

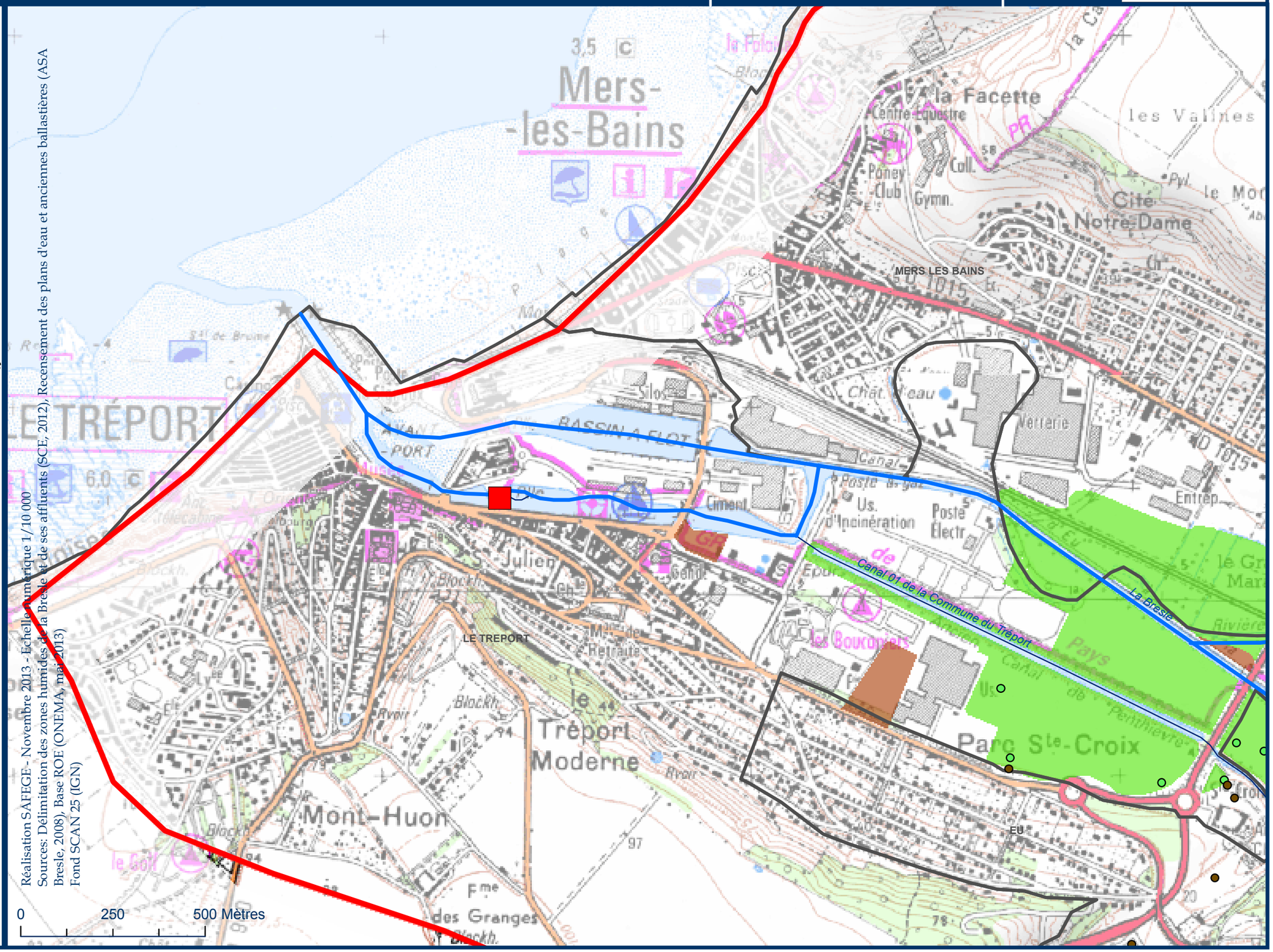

Réalisation SAFEGE - Novembre 2013 - Echelle numérique 1/10 000
Sources: Délimitation des zones humides de la Bresle et de ses affluents (SCE, 2012), Recensement des plans d'eau et anciennes ballastières (ASA Bresle, 2008), Base ROE (ONEMA, mai 2013)
Fond SCAN 25 (IGN)

Carte 1-2 Cours d'eau, obstacles à l'écoulement, zones humides, plans d'eau et anciennes ballastières du périmètre du SAGE

Dispositions 40, 41, 48, 52 à 59

Règles 1, 2, 3, 4 et 5

N

Vallée de la Bresle — Sage — Schéma d'aménagement et de gestion des eaux

Légende

- Ouvrages entretenus et manoeuvrables, sans usage économique actuel, fermés ou entrouverts visés par la règle n°2
- Ouvrages entretenus et manœuvrables ouverts
- ✔ Ouvrages effacés ou aménagés
- ✕ Ouvrages abandonnés ou ne faisant pas l'objet d'un entretien régulier
- Réservoirs biologiques

Ouvrages hydrauliques

- Prioritaires anguilles

Points de sondages pédologiques

- Caractéristiques d'une zone humide
- Caractéristiques d'une zone non humide

Classement des cours d'eau

- Cours d'eau classé listes 1 et 2
- Cours d'eau classé liste 1
- Cours d'eau non classé

Caractéristiques générales

- Périmètre du SAGE
- Limites communales
- Plans d'eau et anciennes ballastières

Zones humides

- Zones humides avérées
- Zones non prospectées ou non caractérisées pour cause de site inaccessible,anthropisé, ou de refus à faible profondeur

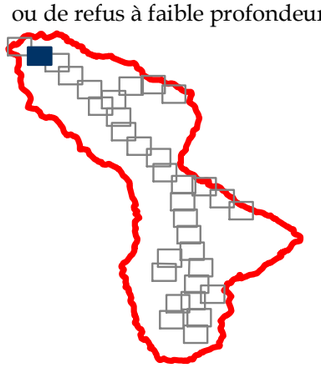

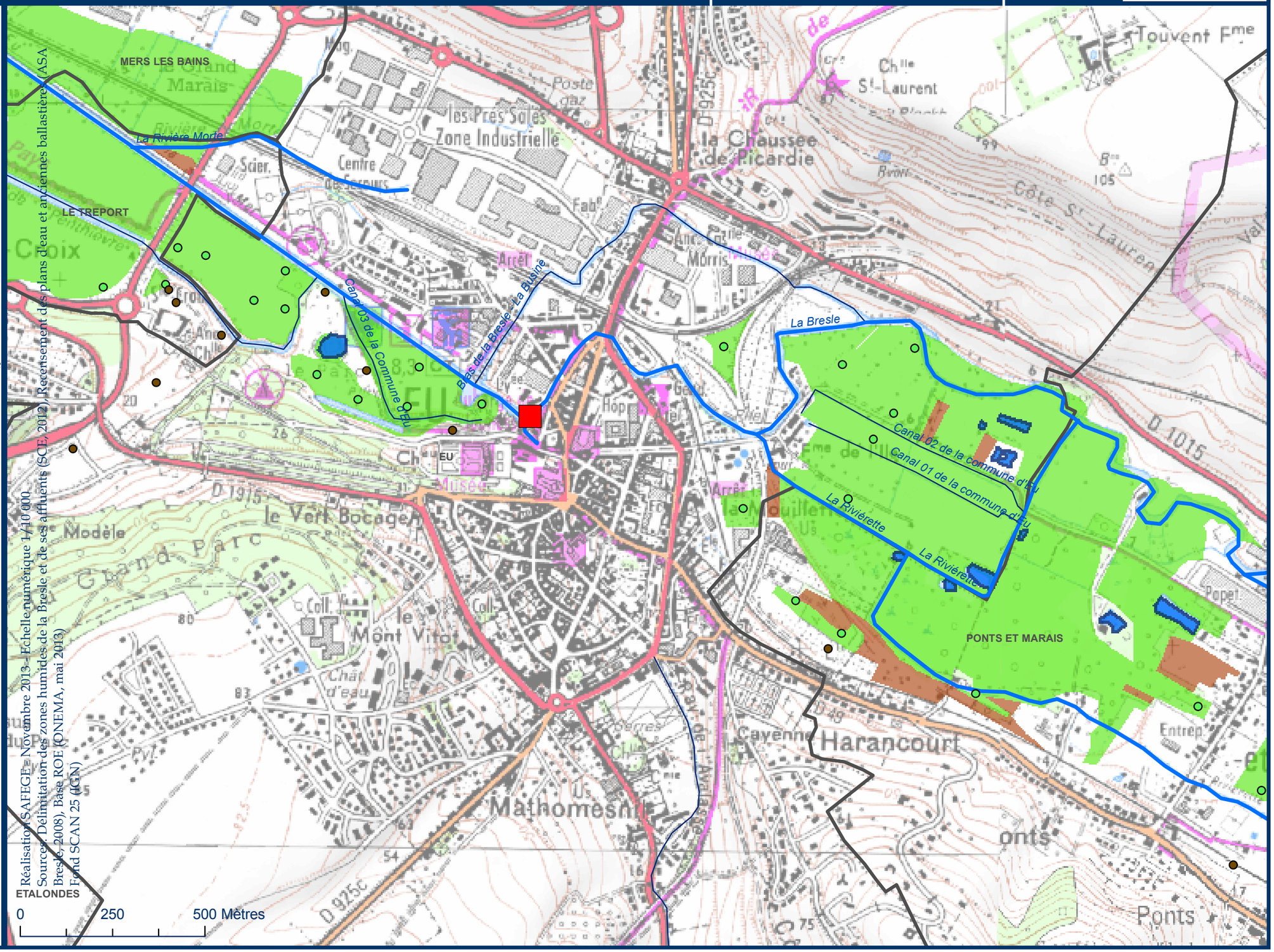

Réalisation SAFEGE - Novembre 2013 - Echelle numérique 1/10 000
Sources : Délimitation des zones humides de la Bresle et de ses affluents (SCE, 2012), Recensement des plans d'eau et anciennes ballastières (ASA Bresle, 2008), Base ROE (ONEMA, mai 2013)
Fond SCAN 25 (IGN)

Carte 1-3 Cours d'eau, obstacles à l'écoulement, zones humides, plans d'eau et anciennes ballastières du périmètre du SAGE

Dispositions 40, 41, 48, 52 à 59

Règles 1, 2, 3, 4 et 5

N

Vallée de la Bresle — SAGE — Schéma d'aménagement et de gestion des eaux

Légende

- Ouvrages entretenus et manoeuvrables, sans usage économique actuel, fermés ou entrouverts visés par la règle n°2
- Ouvrages entretenus et manœuvrables ouverts
- ✓ Ouvrages effacés ou aménagés
- ✕ Ouvrages abandonnés ou ne faisant pas l'objet d'un entretien régulier
- Réservoirs biologiques

Ouvrages hydrauliques

- Prioritaires anguilles

Points de sondages pédologiques

- Caractéristiques d'une zone humide
- Caractéristiques d'une zone non humide

Classement des cours d'eau

- Cours d'eau classé listes 1 et 2
- Cours d'eau classé liste 1
- Cours d'eau non classé

Caractéristiques générales

- Périmètre du SAGE
- Limites communales
- Plans d'eau et anciennes ballastières

Zones humides

- Zones humides avérées
- Zones non prospectées ou non caractérisées pour cause de site inaccessible,anthropisé, ou de refus à faible profondeur

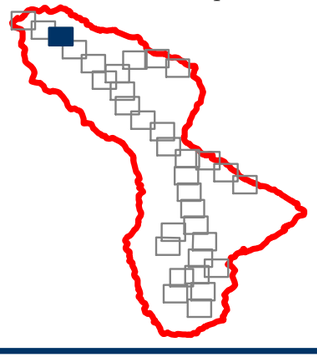

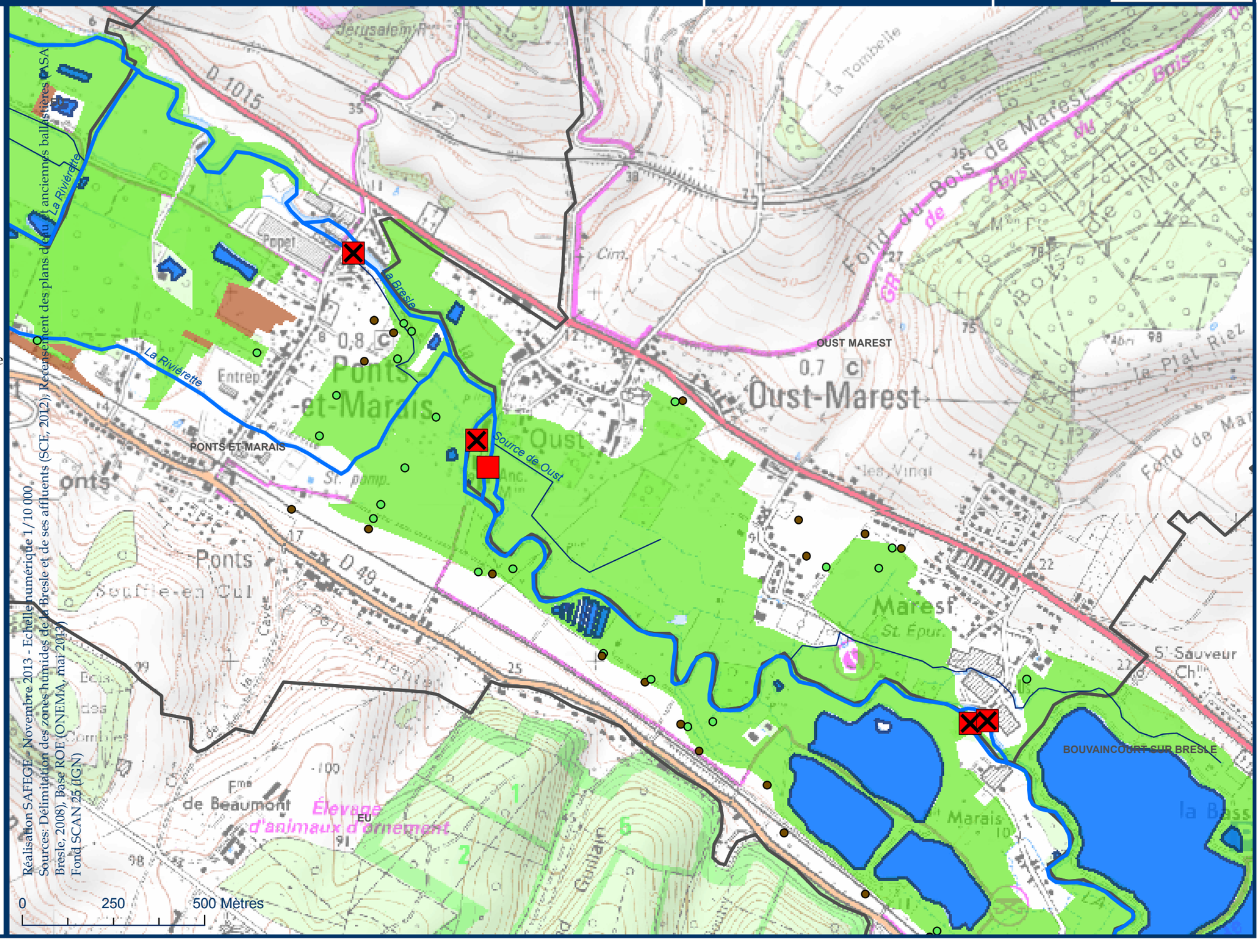

Réalisation SAFEGE - Novembre 2013 - Echelle numérique 1/10 000
Sources: Délimitation des zones humides de la Bresle et de ses affluents (SCE, 2012), Recensement des plans d'eau et anciennes ballastières (ASA Bresle, 2008), Base ROE (ONEMA, mai 2013)
Fond SCAN 25 (IGN)

Carte 1-4 Cours d'eau, obstacles à l'écoulement, zones humides, plans d'eau et anciennes ballastières du périmètre du SAGE

Dispositions 40, 41, 48, 52 à 59

Règles 1, 2, 3, 4 et 5

N

Vallée de la Bresle — SAGE — Schéma d'aménagement et de gestion des eaux

Légende

- Ouvrages entretenus et manoeuvrables, sans usage économique actuel, fermés ou entrouverts visés par la règle n°2
- Ouvrages entretenus et manœuvrables ouverts
- ✔ Ouvrages effacés ou aménagés
- ✕ Ouvrages abandonnés ou ne faisant pas l'objet d'un entretien régulier
- Réservoirs biologiques

Ouvrages hydrauliques

- Prioritaires anguilles

Points de sondages pédologiques

- Caractéristiques d'une zone humide
- Caractéristiques d'une zone non humide

Classement des cours d'eau

- Cours d'eau classé listes 1 et 2
- Cours d'eau classé liste 1
- Cours d'eau non classé

Caractéristiques générales

- Périmètre du SAGE
- Limites communales
- Plans d'eau et anciennes ballastières

Zones humides

- Zones humides avérées
- Zones non prospectées ou non caractérisées pour cause de site inaccessible,anthropisé, ou de refus à faible profondeur

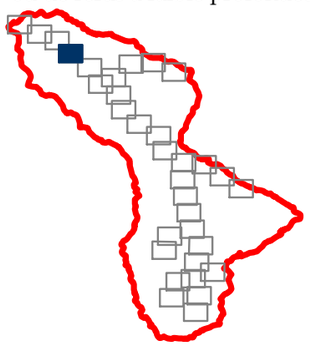

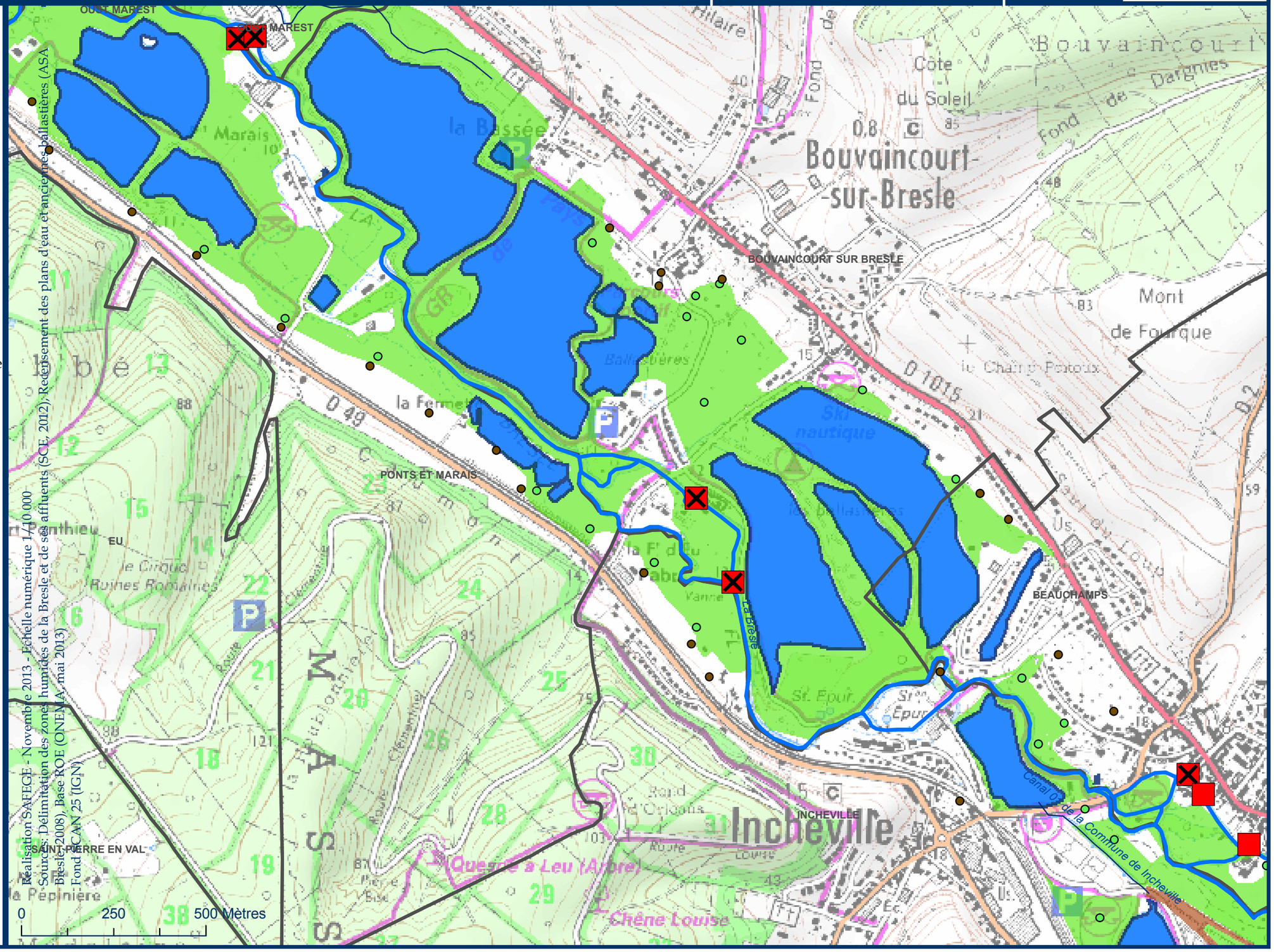

Réalisation SAFEGE - Novembre 2013 - Echelle numérique 1/10 000
Sources: Délimitation des zones humides de la Bresle et de ses affluents (SCE, 2012); Redressement des plans d'eau et anciennes ballastières (ASA) Bresle (2008), Base ROE (ONEMA, mai 2013) Fond CAN 25 (IGN)

Carte 1-5 Cours d'eau, obstacles à l'écoulement, zones humides, plans d'eau et anciennes ballastières du périmètre du SAGE

Dispositions 40, 41, 48, 52 à 59

Règles 1, 2, 3, 4 et 5

N

Vallée de la Bresle — SAGE — Schéma d'aménagement et de gestion des eaux

Légende

- Ouvrages entretenus et manoeuvrables, sans usage économique actuel, fermés ou entrouverts visés par la règle n°2
- Ouvrages entretenus et manœuvrables ouverts
- ✔ Ouvrages effacés ou aménagés
- ✕ Ouvrages abandonnés ou ne faisant pas l'objet d'un entretien régulier
- Réservoirs biologiques

Ouvrages hydrauliques

- Prioritaires anguilles

Points de sondages pédologiques

- Caractéristiques d'une zone humide
- Caractéristiques d'une zone non humide

Classement des cours d'eau

- Cours d'eau classé listes 1 et 2
- Cours d'eau classé liste 1
- Cours d'eau non classé

Caractéristiques générales

- Périmètre du SAGE
- Limites communales
- Plans d'eau et anciennes ballastières

Zones humides

- Zones humides avérées
- Zones non prospectées ou non caractérisées pour cause de site inaccessible,anthropisé, ou de refus à faible profondeur

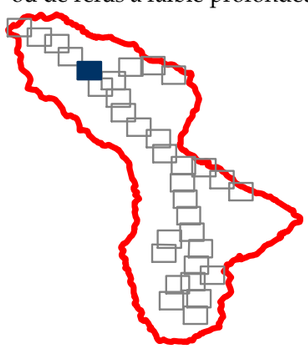

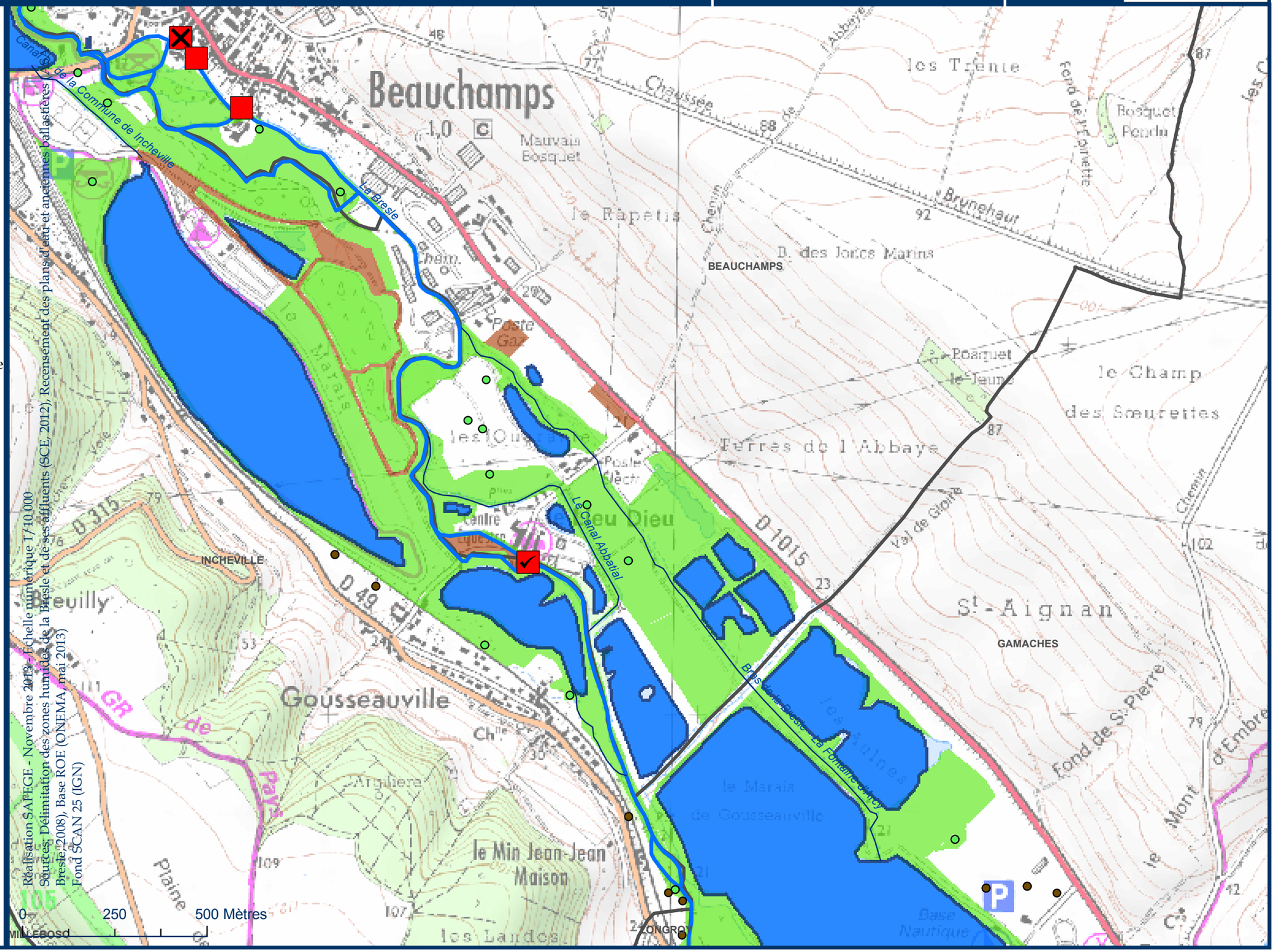

Réalisation SAFEGE - Novembre 2013 - Echelle numérique 1/10 000
Sources : Délimitation des zones humides de la Bresle et de ses affluents (SCE, 2012), Recensement des plans d'eau et anciennes ballastières (SAGE Bresle 2008), Base ROE (ONEMA, mai 2013)
Fond SCAN 25 (IGN)

Carte 1-6 Cours d'eau, obstacles à l'écoulement, zones humides, plans d'eau et anciennes ballastières du périmètre du SAGE

Dispositions 40, 41, 48, 52 à 59

Règles 1, 2, 3, 4 et 5

N

Vallée de la Bresle — Sage — Schéma d'aménagement et de gestion des eaux

Légende

- Ouvrages entretenus et manoeuvrables, sans usage économique actuel, fermés ou entrouverts visés par la règle n°2
- Ouvrages entretenus et manœuvrables ouverts
- ✓ Ouvrages effacés ou aménagés
- ✕ Ouvrages abandonnés ou ne faisant pas l'objet d'un entretien régulier
- Réservoirs biologiques

Ouvrages hydrauliques

- Prioritaires anguilles

Points de sondages pédologiques

- Caractéristiques d'une zone humide
- Caractéristiques d'une zone non humide

Classement des cours d'eau

- Cours d'eau classé listes 1 et 2
- Cours d'eau classé liste 1
- Cours d'eau non classé

Caractéristiques générales

- Périmètre du SAGE
- Limites communales
- Plans d'eau et anciennes ballastières

Zones humides

- Zones humides avérées
- Zones non prospectées ou non caractérisées pour cause de site inaccessible,anthropisé, ou de refus à faible profondeur

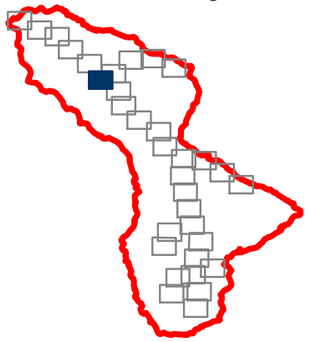

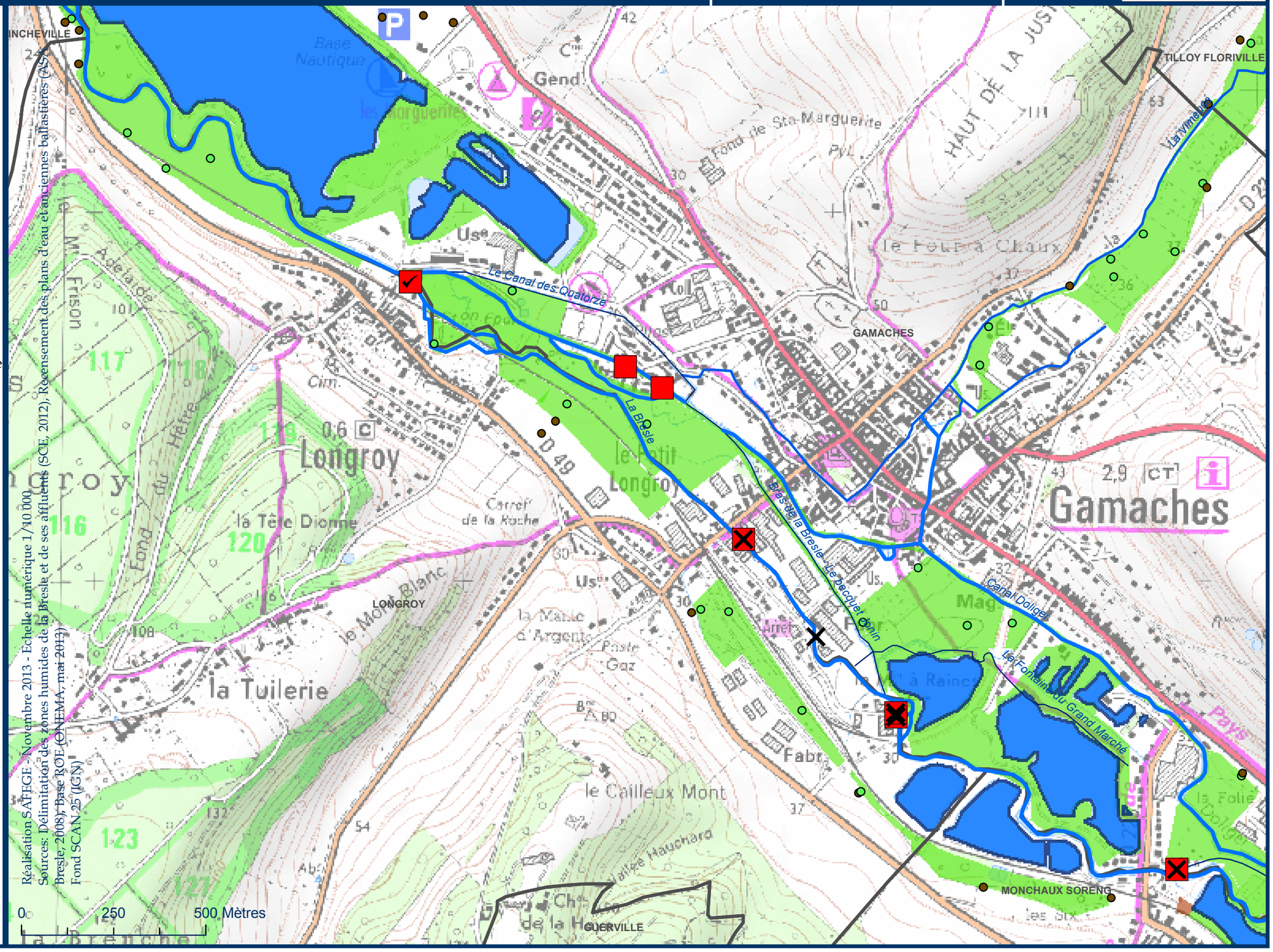

Réalisation SAFEGE - Novembre 2013 - Echelle numérique 1/10 000
Sources: Délimitation des zones humides de la Bresle et de ses affluents (SCE, 2012), Recensement des plans d'eau et anciennes ballastières (ASCO Bresle, 2008), Base ROE (ONEMA, mai 2013)
Fond SCAN 25 (IGN)

Carte 1-7 Cours d'eau, obstacles à l'écoulement, zones humides, plans d'eau et anciennes ballastières du périmètre du SAGE

Dispositions 40, 41, 48, 52 à 59

Règles 1, 2, 3, 4 et 5

N

Vallée de la Bresle — Sage — Schéma d'aménagement et de gestion des eaux

Légende

- Ouvrages entretenus et manoeuvrables, sans usage économique actuel, fermés ou entrouverts visés par la règle n°2
- Ouvrages entretenus et manœuvrables ouverts
- ✔ Ouvrages effacés ou aménagés
- ✕ Ouvrages abandonnés ou ne faisant pas l'objet d'un entretien régulier
- Réservoirs biologiques

Ouvrages hydrauliques

- Prioritaires anguilles

Points de sondages pédologiques

- Caractéristiques d'une zone humide
- Caractéristiques d'une zone non humide

Classement des cours d'eau

- Cours d'eau classé listes 1 et 2
- Cours d'eau classé liste 1
- Cours d'eau non classé

Caractéristiques générales

- Périmètre du SAGE
- Limites communales
- Plans d'eau et anciennes ballastières

Zones humides

- Zones humides avérées
- Zones non prospectées ou non caractérisées pour cause de site inaccessible,anthropisé, ou de refus à faible profondeur

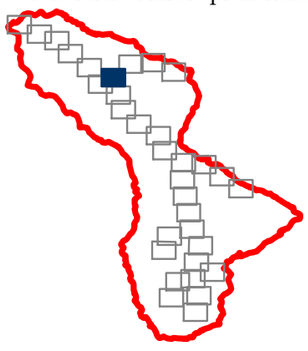

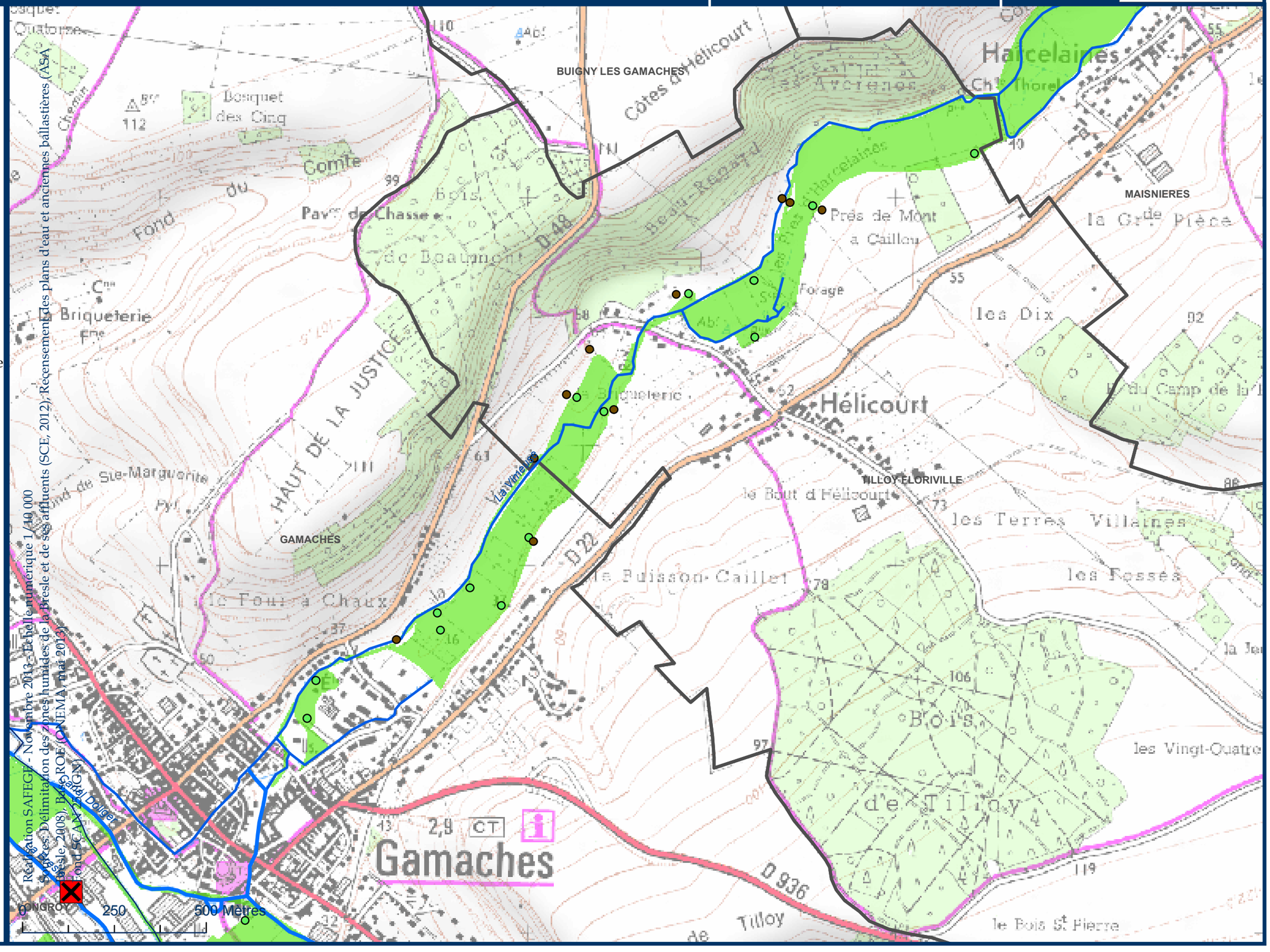

Carte 1-8 Cours d'eau, obstacles à l'écoulement, zones humides, plans d'eau et anciennes ballastières du périmètre du SAGE

Dispositions 40, 41, 48, 52 à 59

Règles 1, 2, 3, 4 et 5

N

Vallée de la Bresle — Sage — Schéma d'aménagement et de gestion des eaux

Légende

- Ouvrages entretenus et manoeuvrables, sans usage économique actuel, fermés ou entrouverts visés par la règle n°2
- Ouvrages entretenus et manœuvrables ouverts
- ✔ Ouvrages effacés ou aménagés
- ✕ Ouvrages abandonnés ou ne faisant pas l'objet d'un entretien régulier
- Réservoirs biologiques

Ouvrages hydrauliques

- Prioritaires anguilles

Points de sondages pédologiques

- Caractéristiques d'une zone humide
- Caractéristiques d'une zone non humide

Classement des cours d'eau

- Cours d'eau classé listes 1 et 2
- Cours d'eau classé liste 1
- Cours d'eau non classé

Caractéristiques générales

- Périmètre du SAGE
- Limites communales
- Plans d'eau et anciennes ballastières

Zones humides

- Zones humides avérées
- Zones non prospectées ou non caractérisées pour cause de site inaccessible,anthropisé, ou de refus à faible profondeur

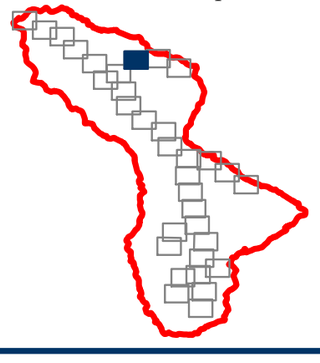

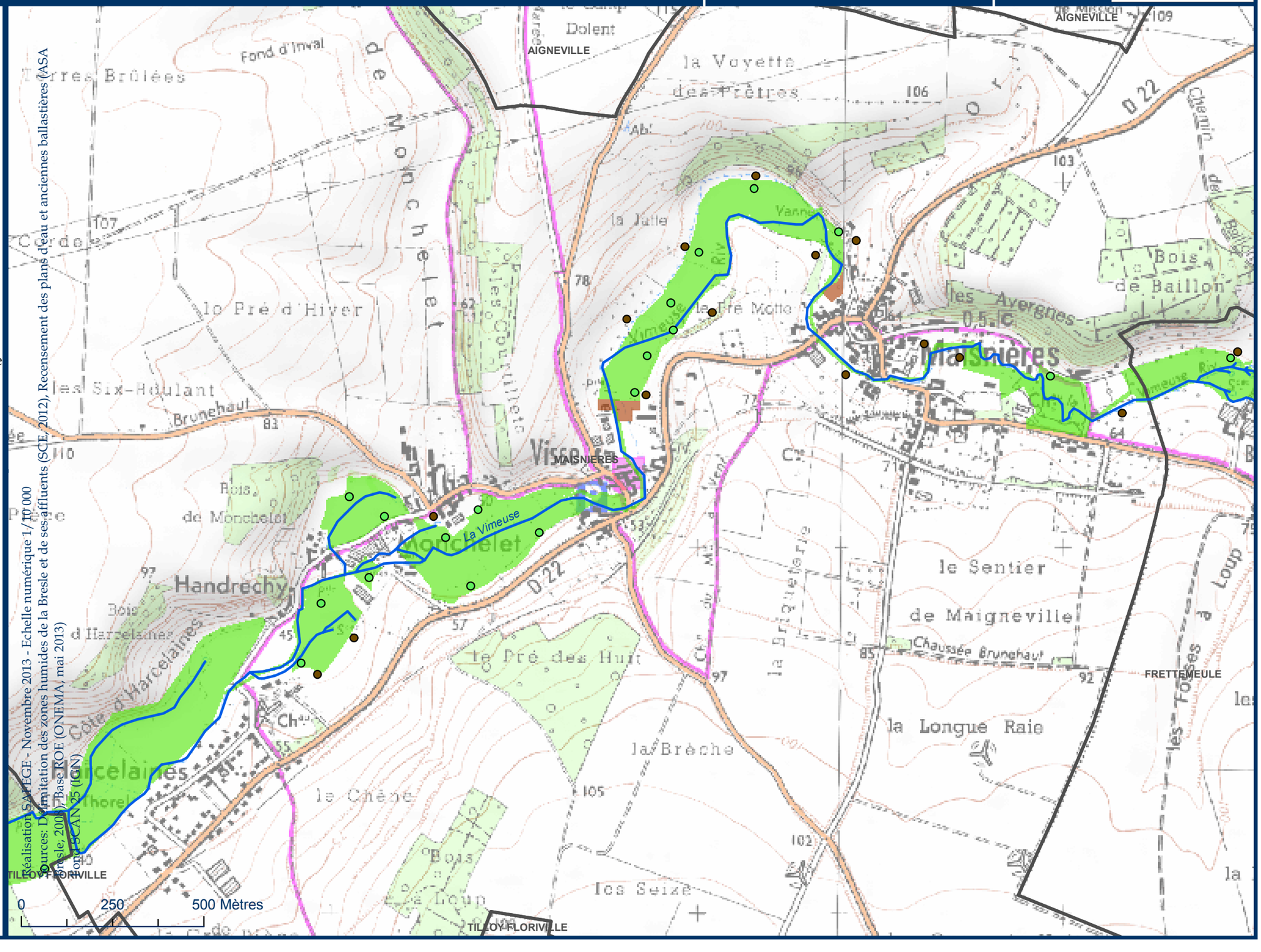

Réalisation SAGE - Novembre 2013 - Echelle numérique 1/10 000
Sources: Délimitation des zones humides de la Bresle et de ses affluents (SCE, 2012), Recensement des plans d'eau et anciennes ballastières (ASA Bresle, 2008), Base ROE (ONEMA, mai 2013)
Fond de plan SCAN 25 (IGN)

Carte 1-9 Cours d'eau, obstacles à l'écoulement, zones humides, plans d'eau et anciennes ballastières du périmètre du SAGE

Dispositions 40, 41, 48, 52 à 59

Règles 1, 2, 3, 4 et 5

N

Vallée de la Bresle — SAGE — Schéma d'aménagement et de gestion des eaux

Légende

- Ouvrages entretenus et manoeuvrables, sans usage économique actuel, fermés ou entrouverts visés par la règle n°2
- Ouvrages entretenus et manœuvrables ouverts
- ✓ Ouvrages effacés ou aménagés
- ✕ Ouvrages abandonnés ou ne faisant pas l'objet d'un entretien régulier
- Réservoirs biologiques

Ouvrages hydrauliques

- Prioritaires anguilles

Points de sondages pédologiques

- Caractéristiques d'une zone humide
- Caractéristiques d'une zone non humide

Classement des cours d'eau

- Cours d'eau classé listes 1 et 2
- Cours d'eau classé liste 1
- Cours d'eau non classé

Caractéristiques générales

- Périmètre du SAGE
- Limites communales
- Plans d'eau et anciennes ballastières

Zones humides

- Zones humides avérées
- Zones non prospectées ou non caractérisées pour cause de site inaccessible,anthropisé, ou de refus à faible profondeur

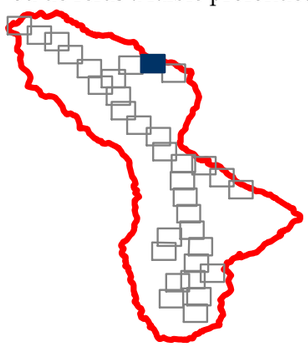

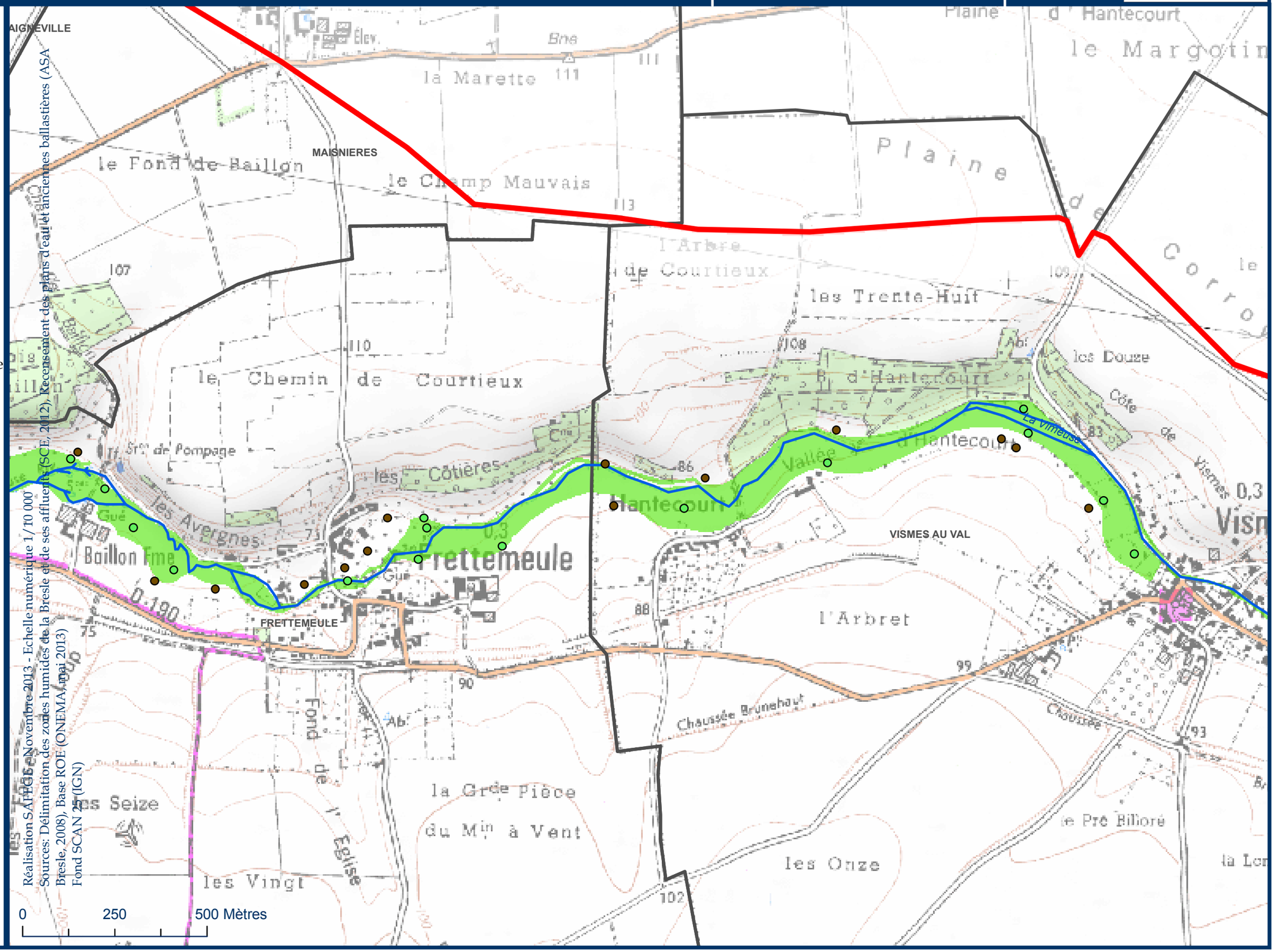

Carte 1-10 Cours d'eau, obstacles à l'écoulement, zones humides, plans d'eau et anciennes ballastières du périmètre du SAGE

Dispositions 40, 41, 48, 52 à 59

Règles 1, 2, 3, 4 et 5

N

Vallée de la Bresle — Sage — Schéma d'aménagement et de gestion des eaux

Légende

- Ouvrages entretenus et manoeuvrables, sans usage économique actuel, fermés ou entrouverts visés par la règle n°2
- Ouvrages entretenus et manœuvrables ouverts
- ✔ Ouvrages effacés ou aménagés
- ✕ Ouvrages abandonnés ou ne faisant pas l'objet d'un entretien régulier
- Réservoirs biologiques

Ouvrages hydrauliques

- Prioritaires anguilles

Points de sondages pédologiques

- Caractéristiques d'une zone humide
- Caractéristiques d'une zone non humide

Classement des cours d'eau

- Cours d'eau classé listes 1 et 2
- Cours d'eau classé liste 1
- Cours d'eau non classé

Caractéristiques générales

- Périmètre du SAGE
- Limites communales
- Plans d'eau et anciennes ballastières

Zones humides

- Zones humides avérées
- Zones non prospectées ou non caractérisées pour cause de site inaccessible,anthropisé, ou de refus à faible profondeur

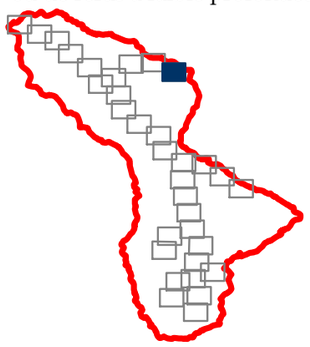

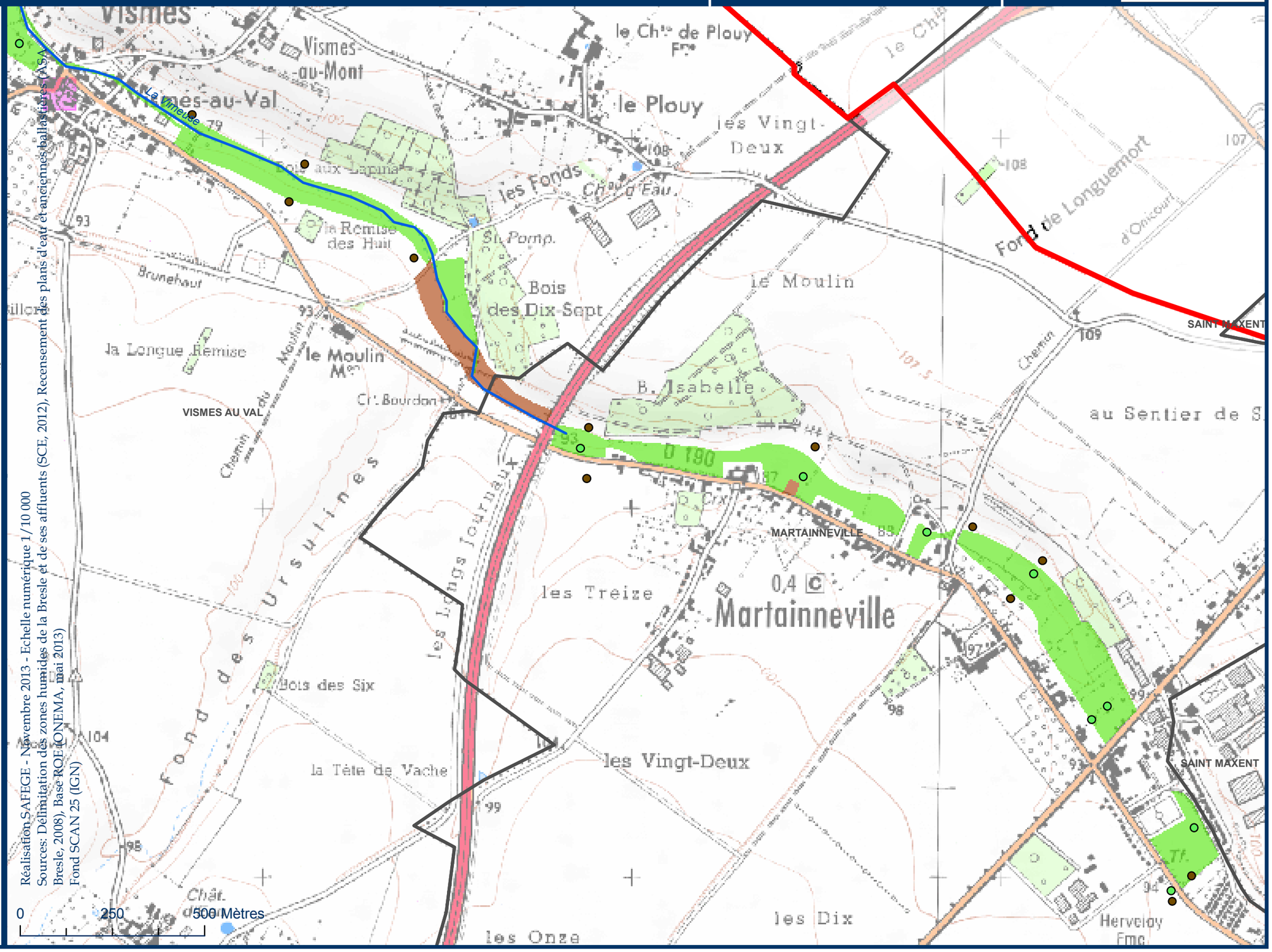

Réalisation SAFEGE - Novembre 2013 - Echelle numérique 1/10 000
Sources: Délimitation des zones humides de la Bresle et de ses affluents (SCE, 2012), Recensement des plans d'eau et anciennes ballastières (ASA Bresle, 2008), Base ROEM (ONEMA, mai 2013)
Fond SCAN 25 (IGN)

Carte 1-11 Cours d'eau, obstacles à l'écoulement, zones humides, plans d'eau et anciennes ballastières du périmètre du SAGE

Dispositions 40, 41, 48, 52 à 59

Règles 1, 2, 3, 4 et 5

N

Vallée de la Bresle — Sage — Schéma d'aménagement et de gestion des eaux

Légende

- Ouvrages entretenus et manoeuvrables, sans usage économique actuel, fermés ou entrouverts visés par la règle n°2
- Ouvrages entretenus et manœuvrables ouverts
- ✓ Ouvrages effacés ou aménagés
- ✕ Ouvrages abandonnés ou ne faisant pas l'objet d'un entretien régulier
- Réservoirs biologiques

Ouvrages hydrauliques

- Prioritaires anguilles

Points de sondages pédologiques

- Caractéristiques d'une zone humide
- Caractéristiques d'une zone non humide

Classement des cours d'eau

- Cours d'eau classé listes 1 et 2
- Cours d'eau classé liste 1
- Cours d'eau non classé

Caractéristiques générales

- Périmètre du SAGE
- Limites communales
- Plans d'eau et anciennes ballastières

Zones humides

- Zones humides avérées
- Zones non prospectées ou non caractérisées pour cause de site inaccessible,anthropisé, ou de refus à faible profondeur

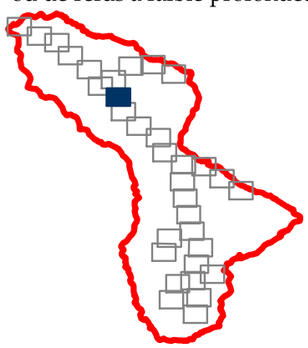

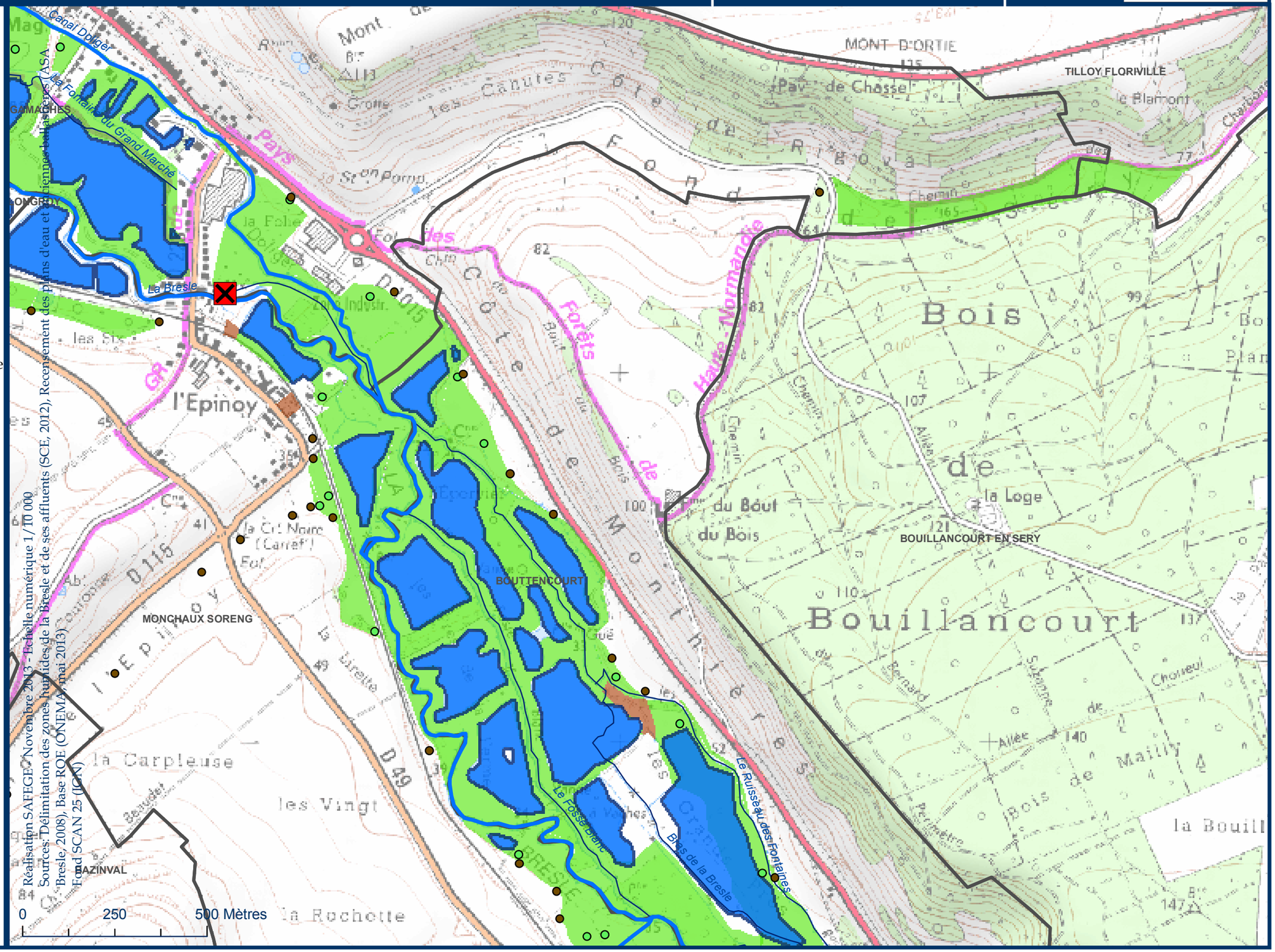

Réalisation SAFEGE - Novembre 2013 - Echelle numérique 1/10 000
Sources: Délimitation des zones humides de la Bresle et de ses affluents (SCE, 2012), Recensement des plans d'eau et anciennes ballastières (ASA "Bresle, 2008), Base ROE (ONEMA, mai 2013)
Fond SCAN 25 (IGN)

Carte 1-12 Cours d'eau, obstacles à l'écoulement, zones humides, plans d'eau et anciennes ballastières du périmètre du SAGE

Dispositions 40, 41, 48, 52 à 59

Règles 1, 2, 3, 4 et 5

N

Vallée de la Bresle — Sage — Schéma d'aménagement et de gestion des eaux

Légende

- Ouvrages entretenus et manoeuvrables, sans usage économique actuel, fermés ou entrouverts visés par la règle n°2
- Ouvrages entretenus et manœuvrables ouverts
- ✔ Ouvrages effacés ou aménagés
- ✕ Ouvrages abandonnés ou ne faisant pas l'objet d'un entretien régulier
- Réservoirs biologiques

Ouvrages hydrauliques

- Prioritaires anguilles

Points de sondages pédologiques

- Caractéristiques d'une zone humide
- Caractéristiques d'une zone non humide

Classement des cours d'eau

- Cours d'eau classé listes 1 et 2
- Cours d'eau classé liste 1
- Cours d'eau non classé

Caractéristiques générales

- Périmètre du SAGE
- Limites communales
- Plans d'eau et anciennes ballastières

Zones humides

- Zones humides avérées
- Zones non prospectées ou non caractérisées pour cause de site inaccessible,anthropisé, ou de refus à faible profondeur

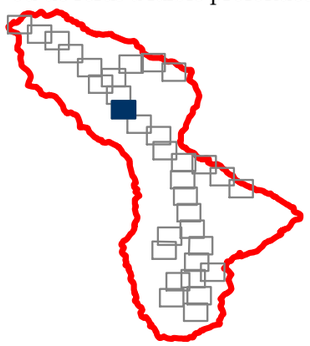

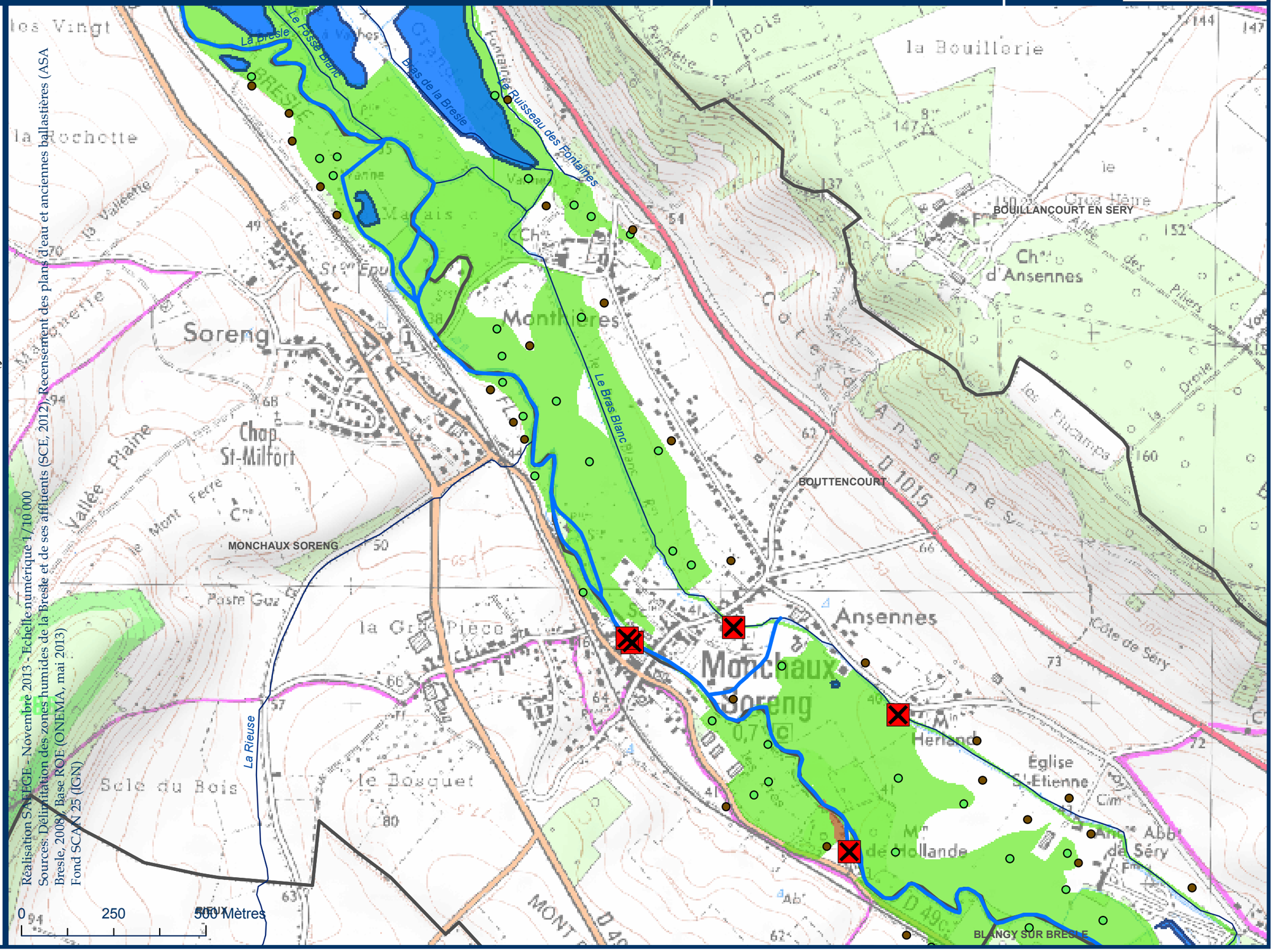

Carte 1-13 Cours d'eau, obstacles à l'écoulement, zones humides, plans d'eau et anciennes ballastières du périmètre du SAGE

Dispositions 40, 41, 48, 52 à 59

Règles 1, 2, 3, 4 et 5

N

Vallée de la Bresle — Sage — Schéma d'aménagement et de gestion des eaux

Légende

- Ouvrages entretenus et manoeuvrables, sans usage économique actuel, fermés ou entrouverts visés par la règle n°2
- Ouvrages entretenus et manœuvrables ouverts
- ✔ Ouvrages effacés ou aménagés
- ✕ Ouvrages abandonnés ou ne faisant pas l'objet d'un entretien régulier
- Réservoirs biologiques

Ouvrages hydrauliques

- Prioritaires anguilles

Points de sondages pédologiques

- Caractéristiques d'une zone humide
- Caractéristiques d'une zone non humide

Classement des cours d'eau

- Cours d'eau classé listes 1 et 2
- Cours d'eau classé liste 1
- Cours d'eau non classé

Caractéristiques générales

- Périmètre du SAGE
- Limites communales
- Plans d'eau et anciennes ballastières

Zones humides

- Zones humides avérées
- Zones non prospectées ou non caractérisées pour cause de site inaccessible,anthropisé, ou de refus à faible profondeur

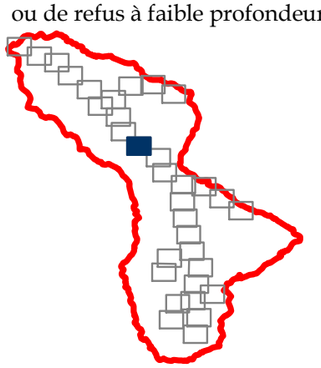

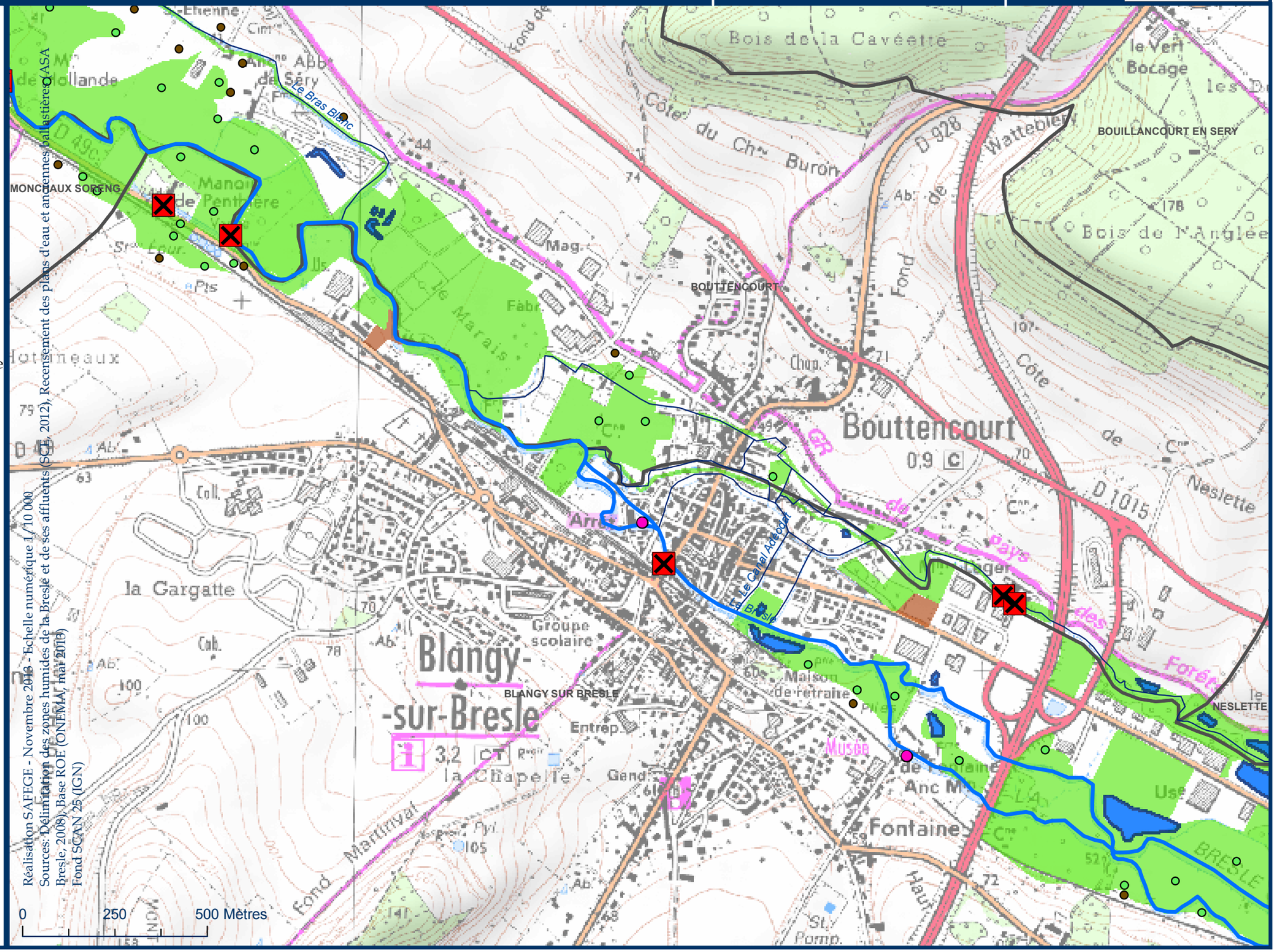

Réalisation SAFEGE - Novembre 2016 - Echelle numérique 1/10 000
Sources: Délimitation des zones humides de la Bresle et de ses affluents (SCE, 2012), Recensement des plans d'eau et anciennes ballastières (ASA Bresle, 2008), Base ROE (ONEMA, mai 2013)
Fond SCAN 25 (IGN)

Carte 1-14 Cours d'eau, obstacles à l'écoulement, zones humides, plans d'eau et anciennes ballastières du périmètre du SAGE

Dispositions 40, 41, 48, 52 à 59

Règles 1, 2, 3, 4 et 5

N

Vallée de la Bresle — Sage — Schéma d'aménagement et de gestion des eaux

Légende

- Ouvrages entretenus et manoeuvrables, sans usage économique actuel, fermés ou entrouverts visés par la règle n°2
- Ouvrages entretenus et manœuvrables ouverts
- ✔ Ouvrages effacés ou aménagés
- ✕ Ouvrages abandonnés ou ne faisant pas l'objet d'un entretien régulier
- Réservoirs biologiques

Ouvrages hydrauliques

- Prioritaires anguilles

Points de sondages pédologiques

- Caractéristiques d'une zone humide
- Caractéristiques d'une zone non humide

Classement des cours d'eau

- Cours d'eau classé listes 1 et 2
- Cours d'eau classé liste 1
- Cours d'eau non classé

Caractéristiques générales

- Périmètre du SAGE
- Limites communales
- Plans d'eau et anciennes ballastières

Zones humides

- Zones humides avérées
- Zones non prospectées ou non caractérisées pour cause de site inaccessible,anthropisé, ou de refus à faible profondeur

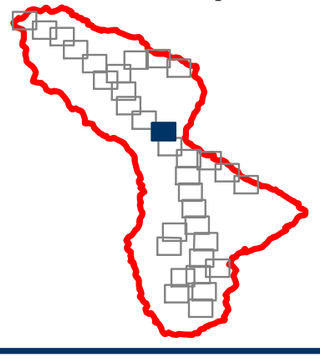

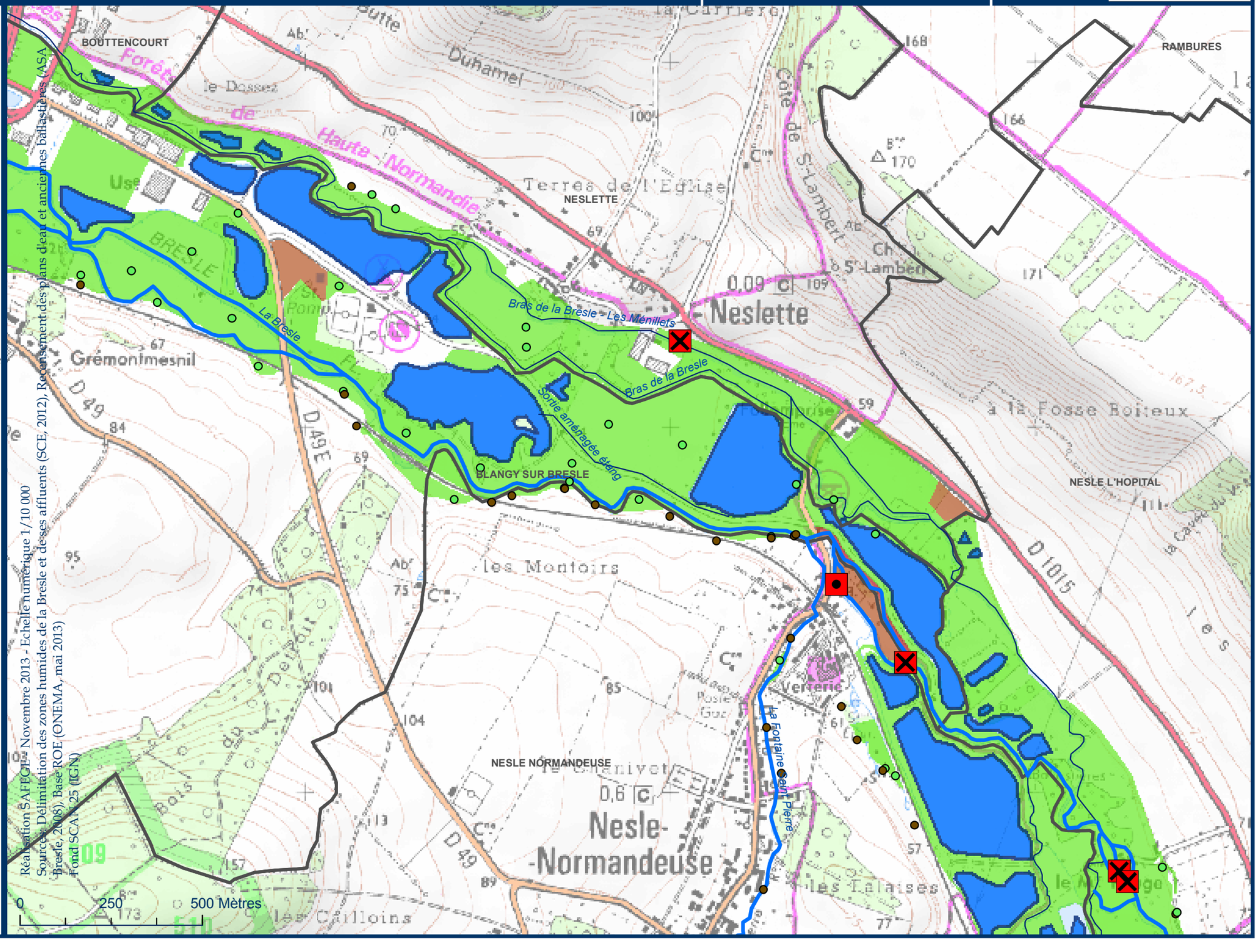

Réalisation SAFEGE - Novembre 2013 - Echelle numérique 1/10 000
Sources: Délimitation des zones humides de la Bresle et de ses affluents (SCE, 2012), Recensement des plans d'eau et anciennes ballastières (ASA Bresle, 2008), Base ROE (ONEMA, mai 2013)
Fond SCAN 25 (IGN)

Carte 1-15 Cours d'eau, obstacles à l'écoulement, zones humides, plans d'eau et anciennes ballastières du périmètre du SAGE

Dispositions 40, 41, 48, 52 à 59

Règles 1, 2, 3, 4 et 5

N

Vallée de la Bresle — SAGE — Schéma d'aménagement et de gestion des eaux

Légende

- Ouvrages entretenus et manoeuvrables, sans usage économique actuel, fermés ou entrouverts visés par la règle n°2
- Ouvrages entretenus et manœuvrables ouverts
- Ouvrages effacés ou aménagés
- Ouvrages abandonnés ou ne faisant pas l'objet d'un entretien régulier
- Réservoirs biologiques

Ouvrages hydrauliques

- Prioritaires anguilles

Points de sondages pédologiques

- Caractéristiques d'une zone humide
- Caractéristiques d'une zone non humide

Classement des cours d'eau

- Cours d'eau classé listes 1 et 2
- Cours d'eau classé liste 1
- Cours d'eau non classé

Caractéristiques générales

- Périmètre du SAGE
- Limites communales
- Plans d'eau et anciennes ballastières

Zones humides

- Zones humides avérées
- Zones non prospectées ou non caractérisées pour cause de site inaccessible,anthropisé, ou de refus à faible profondeur

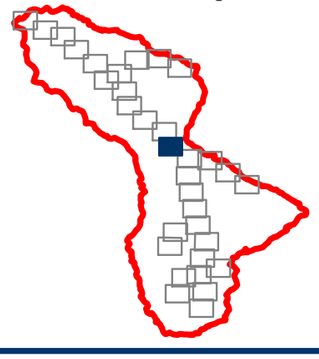

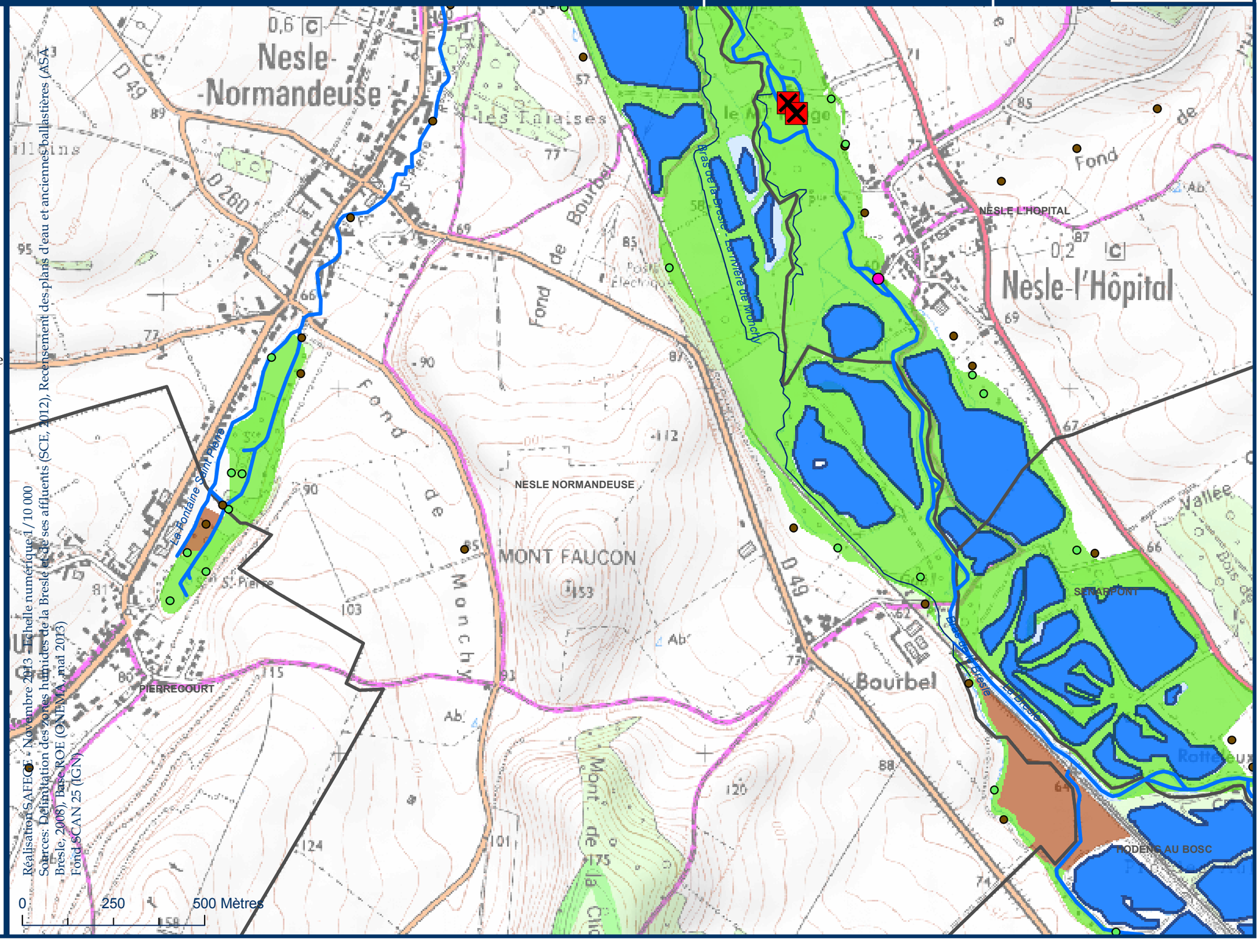

Réalisation SAFEGE - Novembre 2013 - Echelle numérique 1/10 000
Sources: Délimitation des zones humides de la Bresle et de ses affluents (SCE, 2012), Recensement des plans d'eau et anciennes ballastières (ASA Bresle, 2008), Base ROE (ONEMA, mai 2013)
Fond SCAN 25 (IGN)

Carte 1-16 Cours d'eau, obstacles à l'écoulement, zones humides, plans d'eau et anciennes ballastières du périmètre du SAGE

Dispositions 40, 41, 48, 52 à 59

Règles 1, 2, 3, 4 et 5

N

Vallée de la Bresle — Sage — Schéma d'aménagement et de gestion des eaux

Légende

- Ouvrages entretenus et manoeuvrables, sans usage économique actuel, fermés ou entrouverts visés par la règle n°2
- Ouvrages entretenus et manœuvrables ouverts
- ✓ Ouvrages effacés ou aménagés
- ✕ Ouvrages abandonnés ou ne faisant pas l'objet d'un entretien régulier
- Réservoirs biologiques

Ouvrages hydrauliques

- Prioritaires anguilles

Points de sondages pédologiques

- Caractéristiques d'une zone humide
- Caractéristiques d'une zone non humide

Classement des cours d'eau

- Cours d'eau classé listes 1 et 2
- Cours d'eau classé liste 1
- Cours d'eau non classé

Caractéristiques générales

- Périmètre du SAGE
- Limites communales
- Plans d'eau et anciennes ballastières

Zones humides

- Zones humides avérées
- Zones non prospectées ou non caractérisées pour cause de site inaccessible,anthropisé, ou de refus à faible profondeur

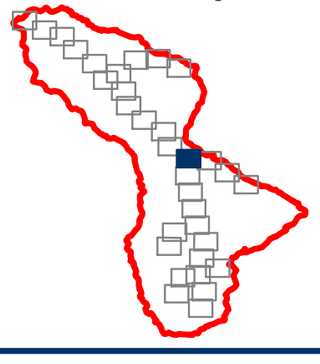

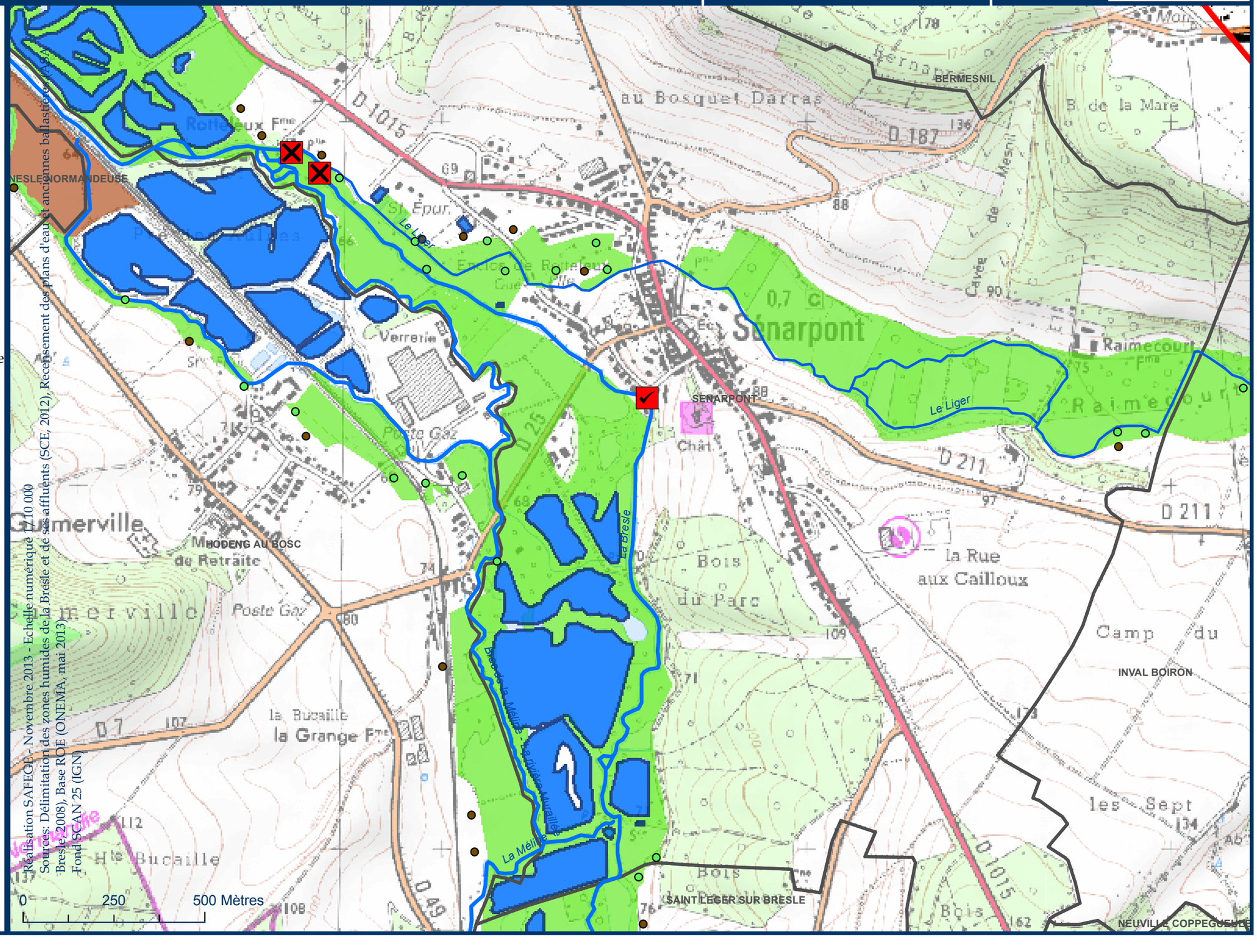

Carte 1-17 Cours d'eau, obstacles à l'écoulement, zones humides, plans d'eau et anciennes ballastières du périmètre du SAGE

Dispositions 40, 41, 48, 52 à 59

Règles 1, 2, 3, 4 et 5

N

Vallée de la Bresle — Sage — Schéma d'aménagement et de gestion des eaux

Légende

- Ouvrages entretenus et manoeuvrables, sans usage économique actuel, fermés ou entrouverts visés par la règle n°2
- Ouvrages entretenus et manœuvrables ouverts
- ✓ Ouvrages effacés ou aménagés
- ✗ Ouvrages abandonnés ou ne faisant pas l'objet d'un entretien régulier
- Réservoirs biologiques

Ouvrages hydrauliques

- Prioritaires anguilles

Points de sondages pédologiques

- Caractéristiques d'une zone humide
- Caractéristiques d'une zone non humide

Classement des cours d'eau

- Cours d'eau classé listes 1 et 2
- Cours d'eau classé liste 1
- Cours d'eau non classé

Caractéristiques générales

- Périmètre du SAGE
- Limites communales
- Plans d'eau et anciennes ballastières

Zones humides

- Zones humides avérées
- Zones non prospectées ou non caractérisées pour cause de site inaccessible,anthropisé, ou de refus à faible profondeur

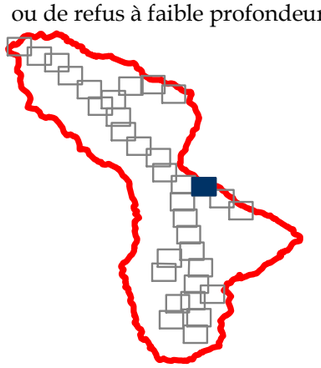

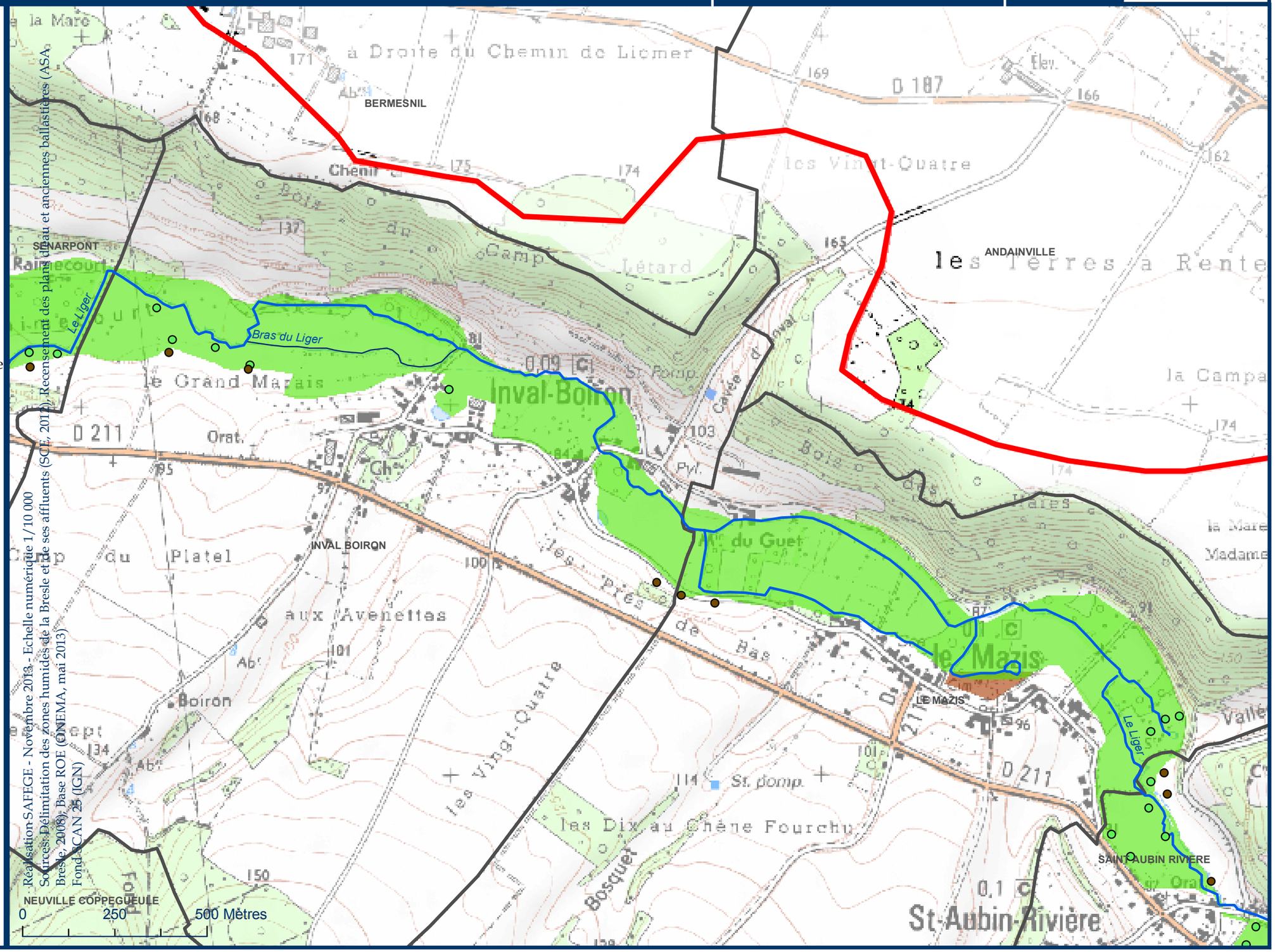

Carte 1-18 Cours d'eau, obstacles à l'écoulement, zones humides, plans d'eau et anciennes ballastières du périmètre du SAGE

Dispositions 40, 41, 48, 52 à 59

Règles 1, 2, 3, 4 et 5

N

Vallée de la Bresle — Sage — Schéma d'aménagement et de gestion des eaux

Légende

- Ouvrages entretenus et manoeuvrables, sans usage économique actuel, fermés ou entrouverts visés par la règle n°2
- Ouvrages entretenus et manœuvrables ouverts
- ✔ Ouvrages effacés ou aménagés
- ✕ Ouvrages abandonnés ou ne faisant pas l'objet d'un entretien régulier
- Réservoirs biologiques

Ouvrages hydrauliques

- Prioritaires anguilles

Points de sondages pédologiques

- Caractéristiques d'une zone humide
- Caractéristiques d'une zone non humide

Classement des cours d'eau

- Cours d'eau classé listes 1 et 2
- Cours d'eau classé liste 1
- Cours d'eau non classé

Caractéristiques générales

- Périmètre du SAGE
- Limites communales
- Plans d'eau et anciennes ballastières

Zones humides

- Zones humides avérées
- Zones non prospectées ou non caractérisées pour cause de site inaccessible,anthropisé, ou de refus à faible profondeur

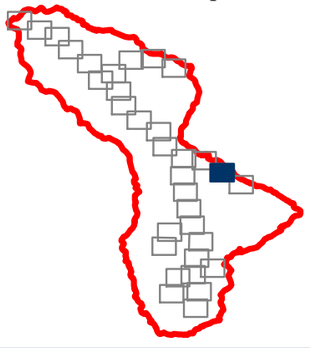

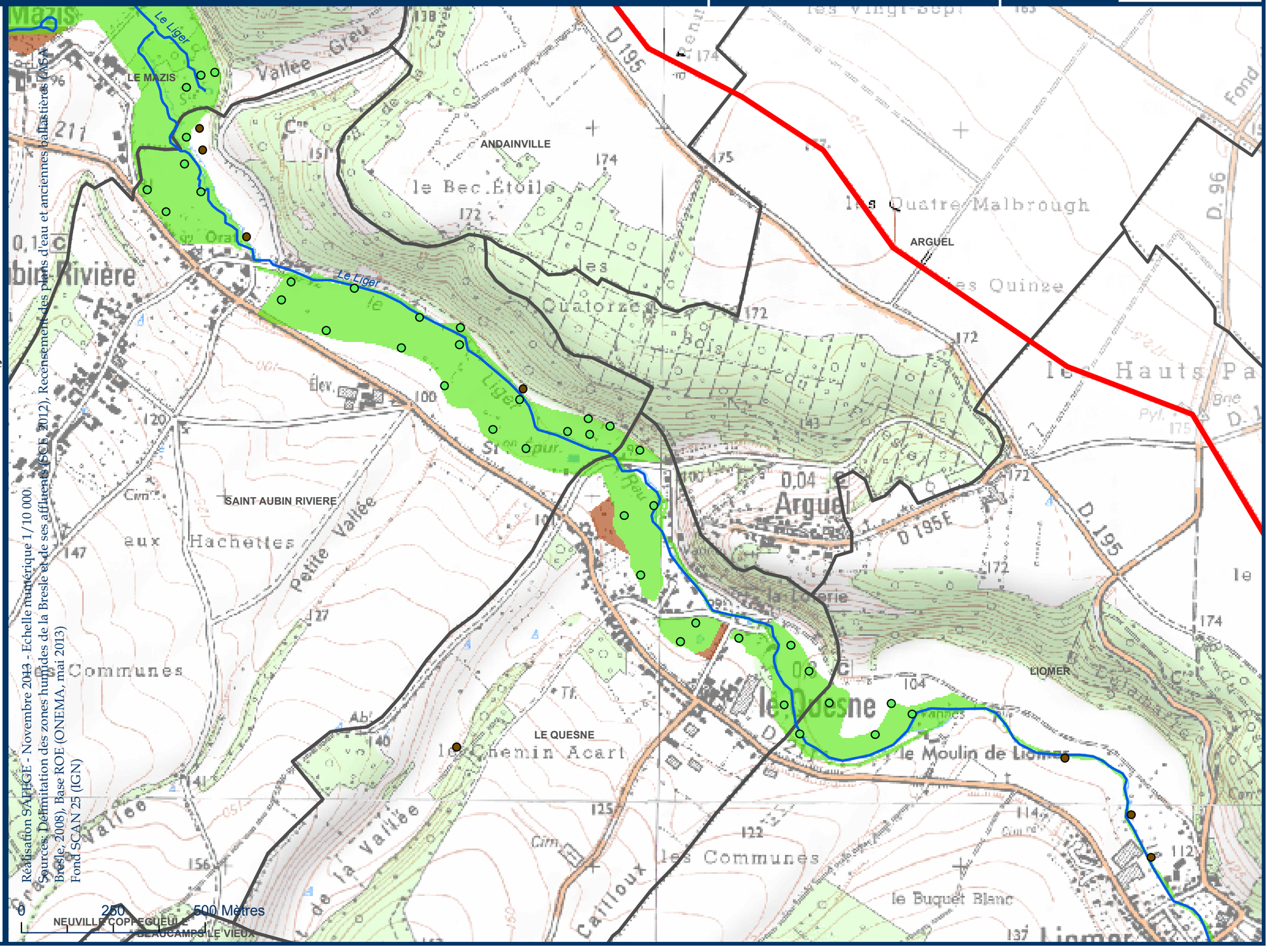

Réalisation SAHGE - Novembre 2013 - Echelle numérique 1/10 000
Sources: Délimitation des zones humides de la Bresle et de ses affluents (GCB, 2012), Recensement des plans d'eau et anciennes ballastières (ASA Bresle, 2008), Base ROE (ONEMA, mai 2013)
Fond SCAN 25 (IGN)

Carte 1-19 Cours d'eau, obstacles à l'écoulement, zones humides, plans d'eau et anciennes ballastières du périmètre du SAGE

Dispositions 40, 41, 48, 52 à 59

Règles 1, 2, 3, 4 et 5

N

Vallée de la Bresle — Sage — Schéma d'aménagement et de gestion des eaux

Légende

- Ouvrages entretenus et manoeuvrables, sans usage économique actuel, fermés ou entrouverts visés par la règle n°2
- Ouvrages entretenus et manœuvrables ouverts
- Ouvrages effacés ou aménagés
- Ouvrages abandonnés ou ne faisant pas l'objet d'un entretien régulier
- Réservoirs biologiques

Ouvrages hydrauliques

- Prioritaires anguilles

Points de sondages pédologiques

- Caractéristiques d'une zone humide
- Caractéristiques d'une zone non humide

Classement des cours d'eau

- Cours d'eau classé listes 1 et 2
- Cours d'eau classé liste 1
- Cours d'eau non classé

Caractéristiques générales

- Périmètre du SAGE
- Limites communales
- Plans d'eau et anciennes ballastières

Zones humides

- Zones humides avérées
- Zones non prospectées ou non caractérisées pour cause de site inaccessible,anthropisé, ou de refus à faible profondeur

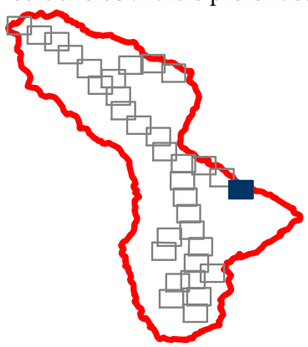

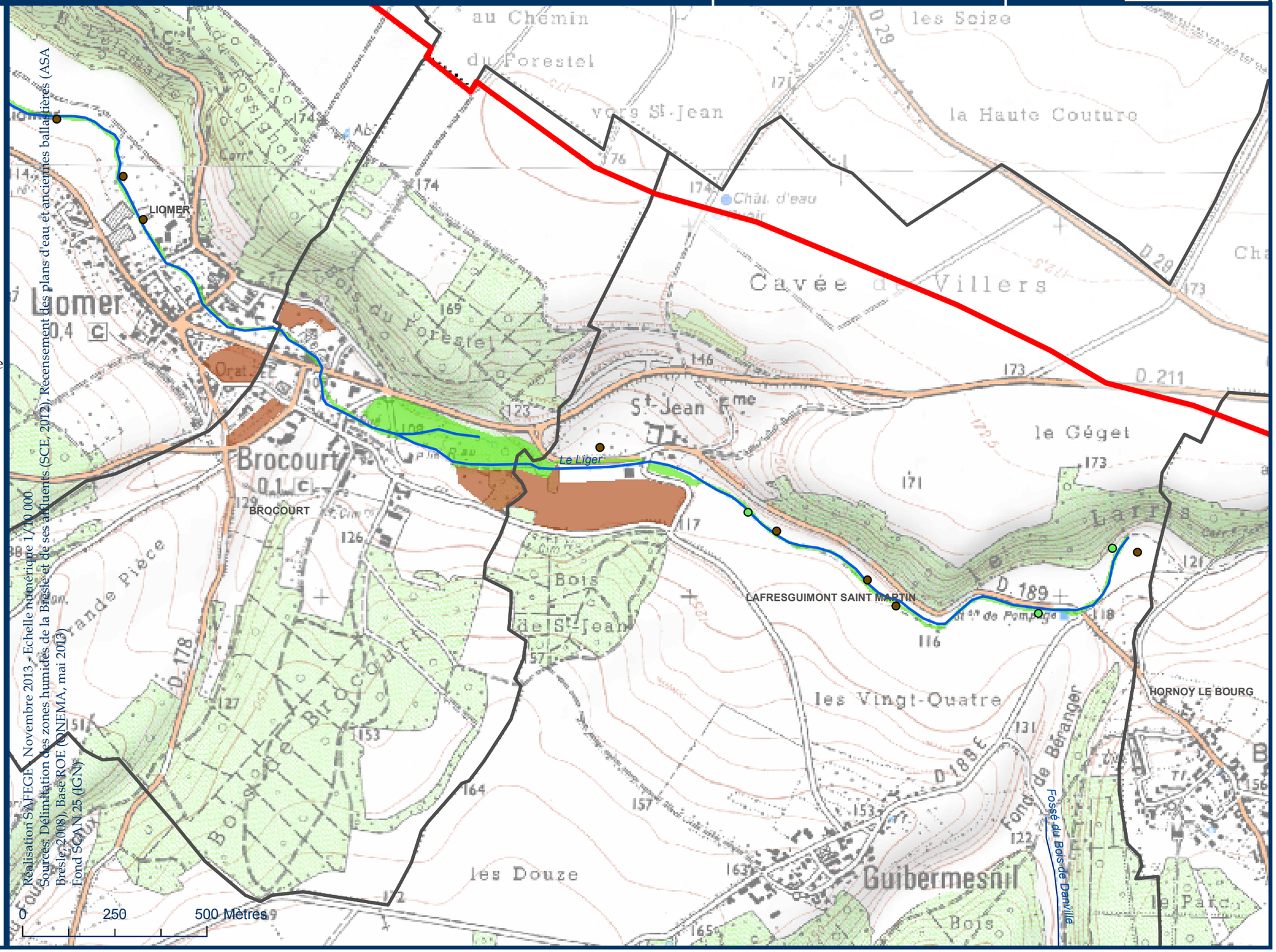

Réalisation SAFEGE - Novembre 2013 - Echelle numérique 1/10 000
Sources: Délimitation des zones humides de la Bresle et de ses affluents (SCE, 2012), Récensement des plans d'eau et anciennes ballastières (ASA Bresle, 2008), Base ROE (ONEMA, mai 2013)
Fond SCAN 25 (IGN)

Carte 1-20 Cours d'eau, obstacles à l'écoulement, zones humides, plans d'eau et anciennes ballastières du périmètre du SAGE

Dispositions 40, 41, 48, 52 à 59

Règles 1, 2, 3, 4 et 5

N

Vallée de la Bresle — Sage — Schéma d'aménagement et de gestion des eaux

Légende

- Ouvrages entretenus et manoeuvrables, sans usage économique actuel, fermés ou entrouverts visés par la règle n°2
- Ouvrages entretenus et manœuvrables ouverts
- ✔ Ouvrages effacés ou aménagés
- ✕ Ouvrages abandonnés ou ne faisant pas l'objet d'un entretien régulier
- Réservoirs biologiques

Ouvrages hydrauliques

- Prioritaires anguilles

Points de sondages pédologiques

- Caractéristiques d'une zone humide
- Caractéristiques d'une zone non humide

Classement des cours d'eau

- Cours d'eau classé listes 1 et 2
- Cours d'eau classé liste 1
- Cours d'eau non classé

Caractéristiques générales

- Périmètre du SAGE
- Limites communales
- Plans d'eau et anciennes ballastières

Zones humides

- Zones humides avérées
- Zones non prospectées ou non caractérisées pour cause de site inaccessible,anthropisé, ou de refus à faible profondeur

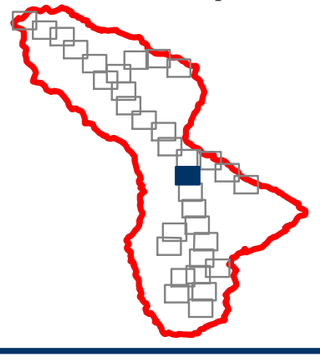

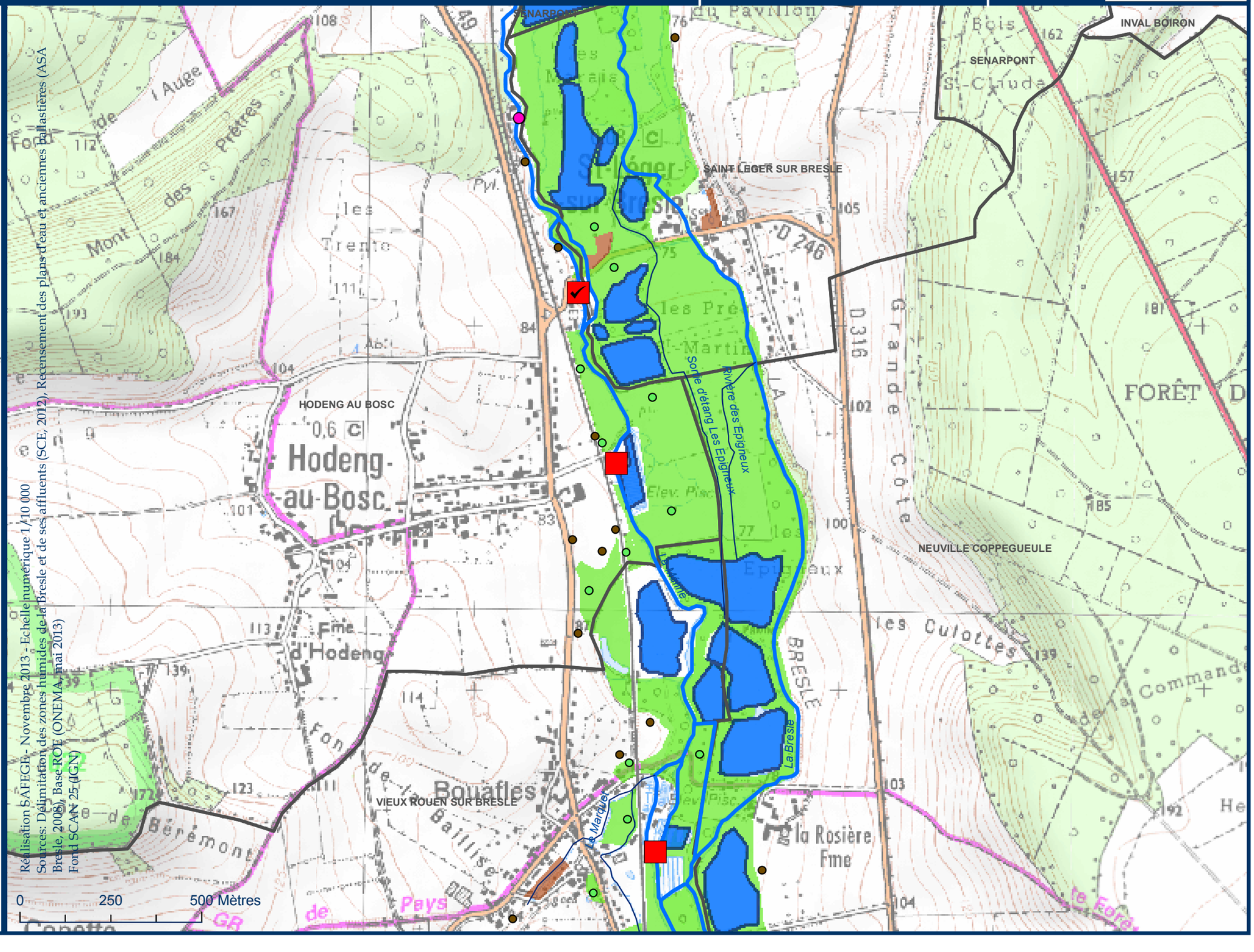

Réalisation SAFEGE - Novembre 2013 - Echelle numérique 1/10 000
Sources: Délimitation des zones humides de la Bresle et de ses affluents (SCE, 2012), Recensement des plans d'eau et anciennes ballastières (ASA Bresle, 2008), Base ROE (ONEMA, mai 2013)
Fond SCAN 25 (IGN)

Carte 1-21 Cours d'eau, obstacles à l'écoulement, zones humides, plans d'eau et anciennes ballastières du périmètre du SAGE

Dispositions 40, 41, 48, 52 à 59

Règles 1, 2, 3, 4 et 5

N

Vallée de la Bresle — Sage — Schéma d'aménagement et de gestion des eaux

Légende

- Ouvrages entretenus et manoeuvrables, sans usage économique actuel, fermés ou entrouverts visés par la règle n°2
- Ouvrages entretenus et manœuvrables ouverts
- ✓ Ouvrages effacés ou aménagés
- ✕ Ouvrages abandonnés ou ne faisant pas l'objet d'un entretien régulier
- Réservoirs biologiques

Ouvrages hydrauliques

- Prioritaires anguilles

Points de sondages pédologiques

- Caractéristiques d'une zone humide
- Caractéristiques d'une zone non humide

Classement des cours d'eau

- Cours d'eau classé listes 1 et 2
- Cours d'eau classé liste 1
- Cours d'eau non classé

Caractéristiques générales

- Périmètre du SAGE
- Limites communales
- Plans d'eau et anciennes ballastières

Zones humides

- Zones humides avérées
- Zones non prospectées ou non caractérisées pour cause de site inaccessible,anthropisé, ou de refus à faible profondeur

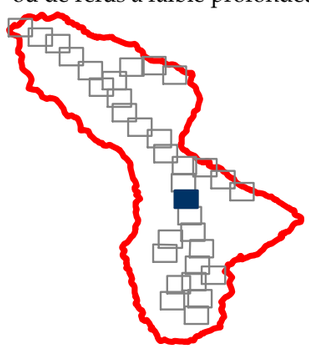

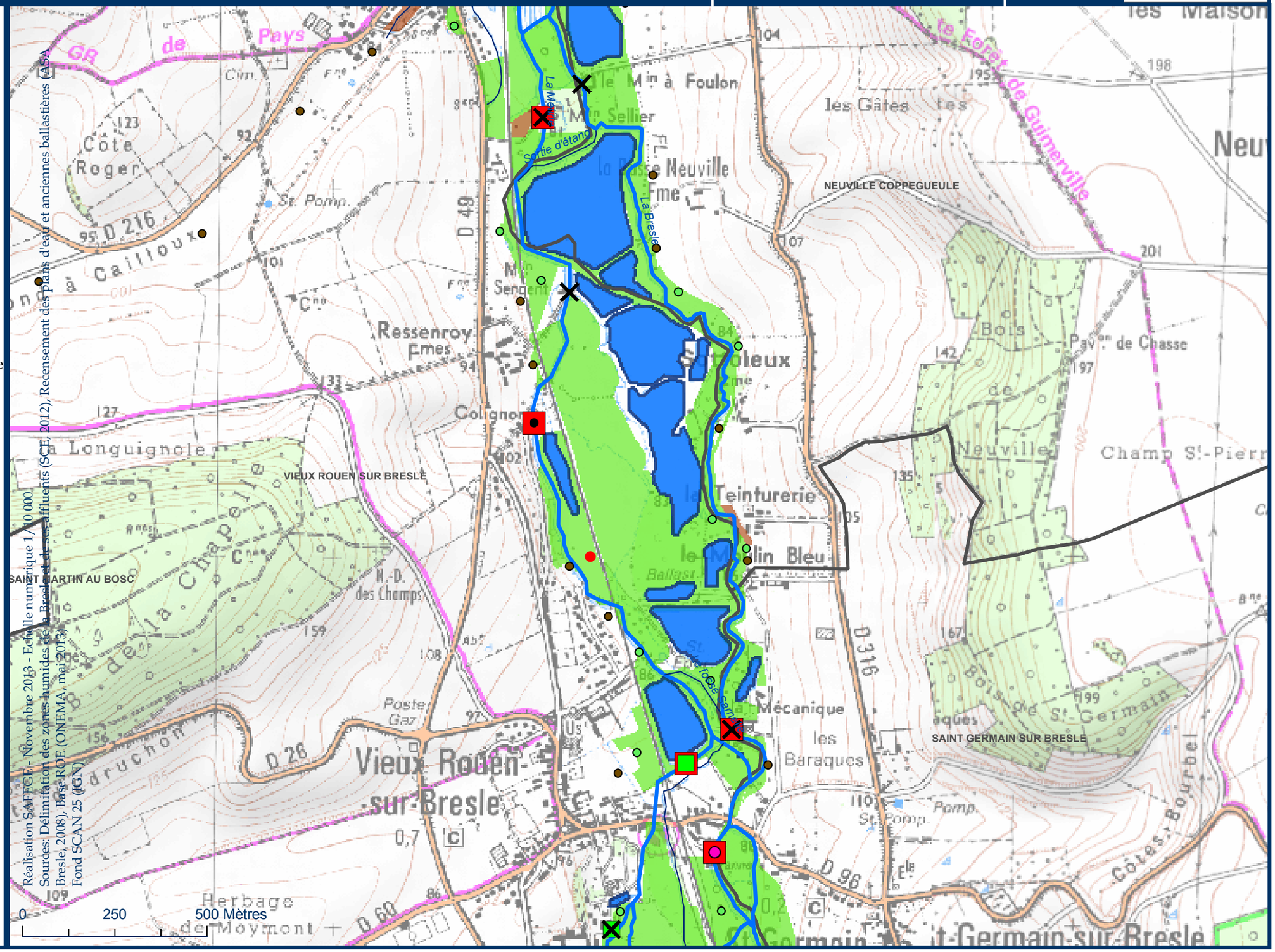

Carte 1-22 Cours d'eau, obstacles à l'écoulement, zones humides, plans d'eau et anciennes ballastières du périmètre du SAGE

Dispositions 40, 41, 48, 52 à 59

Règles 1, 2, 3, 4 et 5

N

Vallée de la Bresle — Sage — Schéma d'aménagement et de gestion des eaux

Légende

- Ouvrages entretenus et manoeuvrables, sans usage économique actuel, fermés ou entrouverts visés par la règle n°2
- Ouvrages entretenus et manœuvrables ouverts
- ✓ Ouvrages effacés ou aménagés
- ✕ Ouvrages abandonnés ou ne faisant pas l'objet d'un entretien régulier
- Réservoirs biologiques

Ouvrages hydrauliques

- Prioritaires anguilles

Points de sondages pédologiques

- Caractéristiques d'une zone humide
- Caractéristiques d'une zone non humide

Classement des cours d'eau

- Cours d'eau classé listes 1 et 2
- Cours d'eau classé liste 1
- Cours d'eau non classé

Caractéristiques générales

- Périmètre du SAGE
- Limites communales
- Plans d'eau et anciennes ballastières

Zones humides

- Zones humides avérées
- Zones non prospectées ou non caractérisées pour cause de site inaccessible,anthropisé, ou de refus à faible profondeur

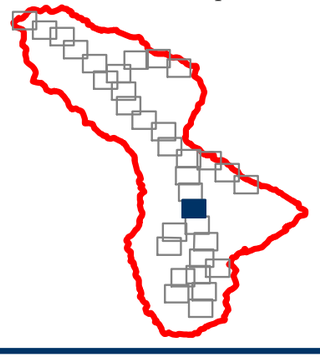

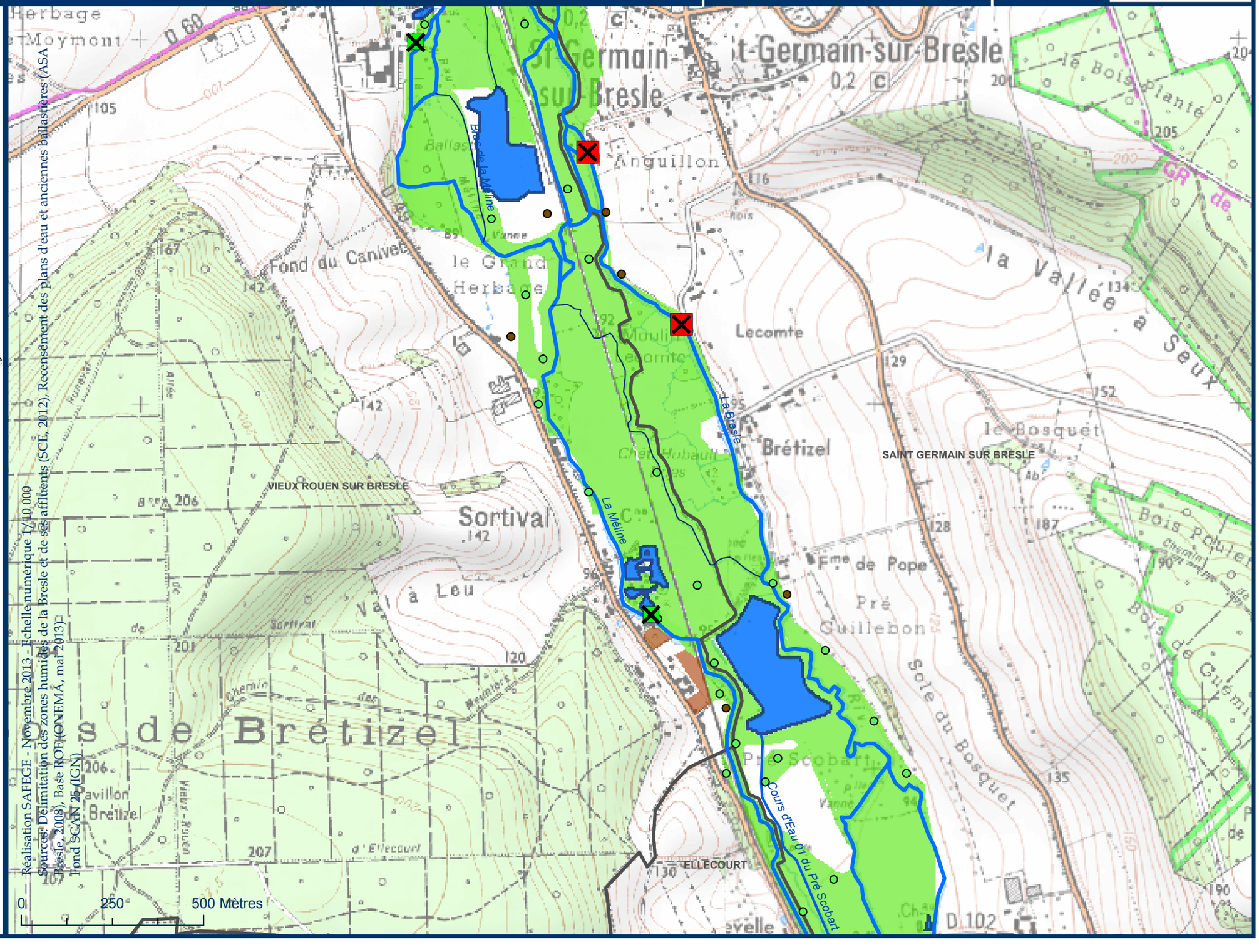

Carte 1-23 Cours d'eau, obstacles à l'écoulement, zones humides, plans d'eau et anciennes ballastières du périmètre du SAGE

Dispositions 40, 41, 48, 52 à 59

Règles 1, 2, 3, 4 et 5

N

Vallée de la Bresle — Sage — Schéma d'aménagement et de gestion des eaux

Légende

- Ouvrages entretenus et manoeuvrables, sans usage économique actuel, fermés ou entrouverts visés par la règle n°2
- Ouvrages entretenus et manœuvrables ouverts
- ✓ Ouvrages effacés ou aménagés
- ✗ Ouvrages abandonnés ou ne faisant pas l'objet d'un entretien régulier
- Réservoirs biologiques

Ouvrages hydrauliques

- Prioritaires anguilles

Points de sondages pédologiques

- Caractéristiques d'une zone humide
- Caractéristiques d'une zone non humide

Classement des cours d'eau

- Cours d'eau classé listes 1 et 2
- Cours d'eau classé liste 1
- Cours d'eau non classé

Caractéristiques générales

- Périmètre du SAGE
- Limites communales
- Plans d'eau et anciennes ballastières

Zones humides

- Zones humides avérées
- Zones non prospectées ou non caractérisées pour cause de site inaccessible,anthropisé, ou de refus à faible profondeur

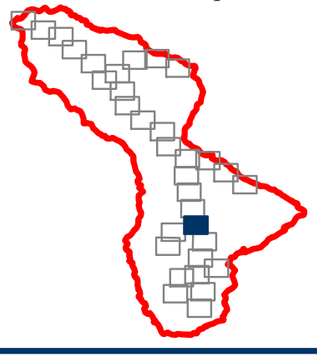

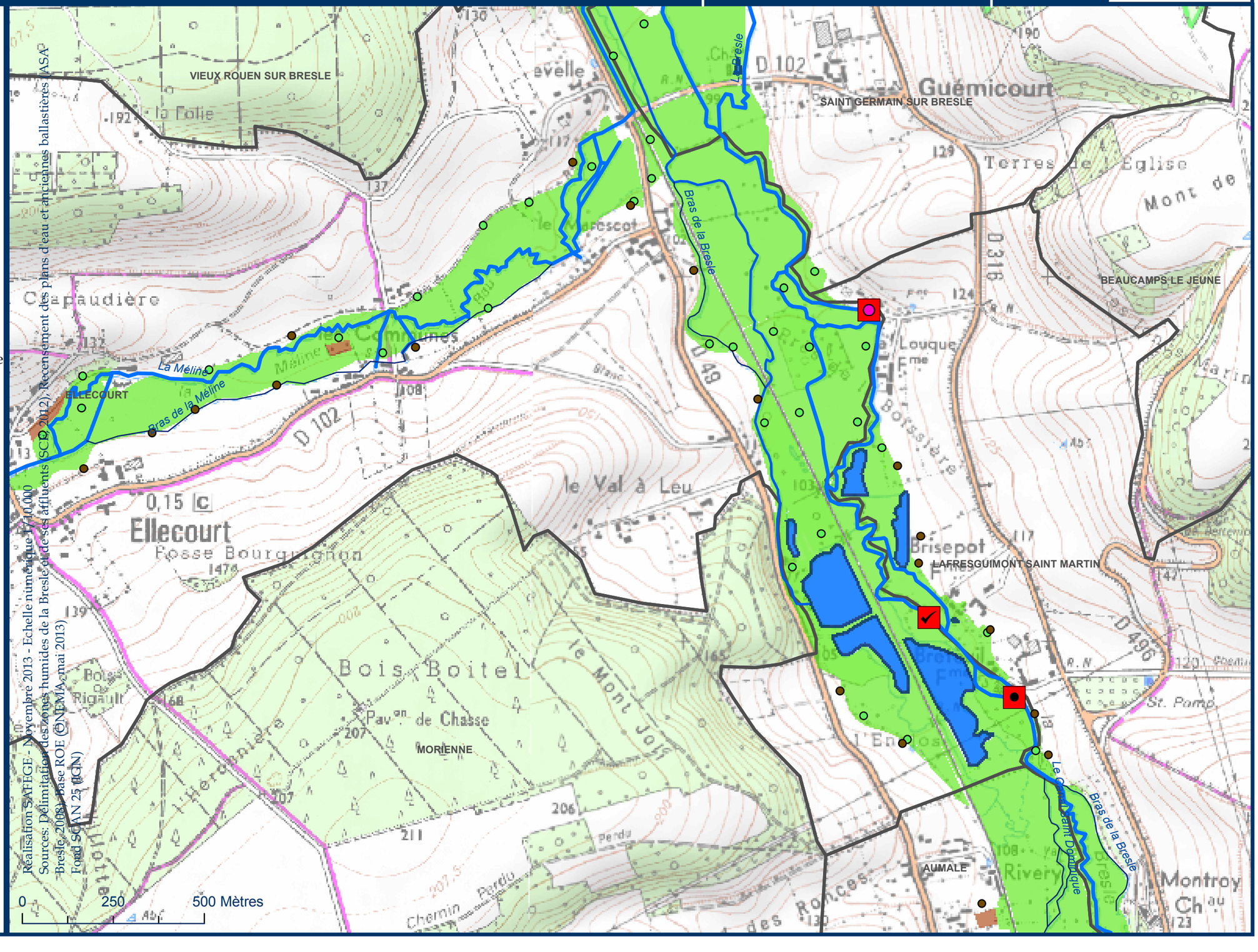

Réalisation SAFEGE - Novembre 2013 - Echelle numérique 1/10,000
Sources: Délimitation des zones humides de la Bresle et de ses affluents (SCE, 2012), Recensement des plans d'eau et anciennes ballastières (ASAP - Bresle, 2008), Base ROE (ONEMA, mai 2013)
Fond SCAN 25 (IGN)

Carte 1-24 Cours d'eau, obstacles à l'écoulement, zones humides, plans d'eau et anciennes ballastières du périmètre du SAGE

Dispositions 40, 41, 48, 52 à 59

Règles 1, 2, 3, 4 et 5

N

Vallée de la Bresle — Sage — Schéma d'aménagement et de gestion des eaux

Légende

- Ouvrages entretenus et manoeuvrables, sans usage économique actuel, fermés ou entrouverts visés par la règle n°2
- Ouvrages entretenus et manœuvrables ouverts
- ✓ Ouvrages effacés ou aménagés
- ✕ Ouvrages abandonnés ou ne faisant pas l'objet d'un entretien régulier
- Réservoirs biologiques

Ouvrages hydrauliques

- Prioritaires anguilles

Points de sondages pédologiques

- Caractéristiques d'une zone humide
- Caractéristiques d'une zone non humide

Classement des cours d'eau

- Cours d'eau classé listes 1 et 2
- Cours d'eau classé liste 1
- Cours d'eau non classé

Caractéristiques générales

- Périmètre du SAGE
- Limites communales
- Plans d'eau et anciennes ballastières

Zones humides

- Zones humides avérées
- Zones non prospectées ou non caractérisées pour cause de site inaccessible,anthropisé, ou de refus à faible profondeur

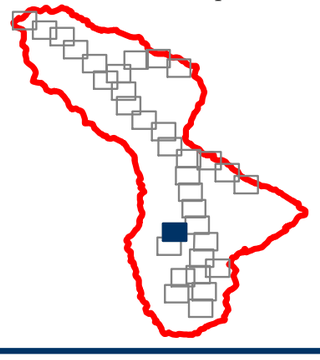

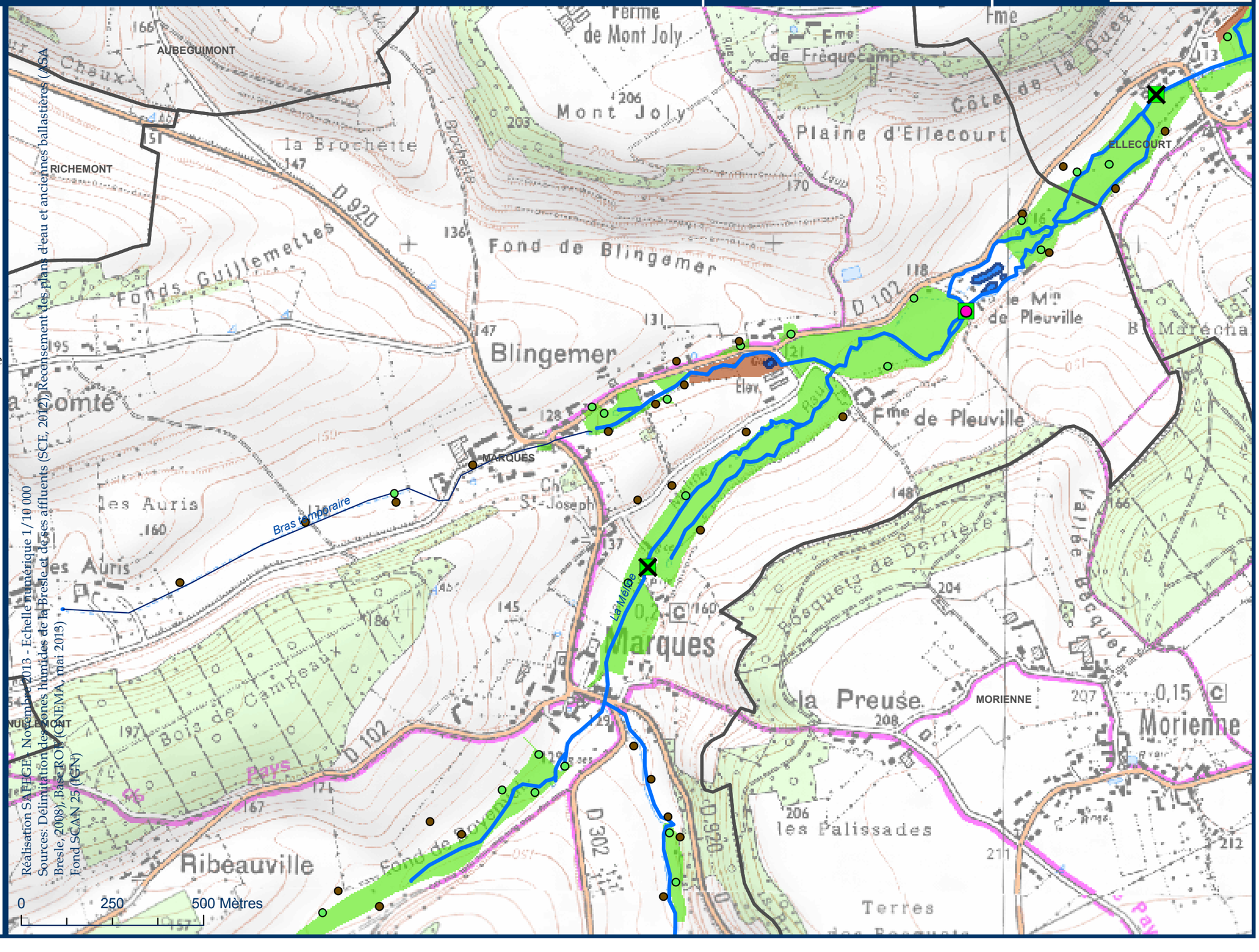

Réalisation SAFIGE, Novembre 2013 - Echelle numérique 1/10 000
Sources: Délimitation des zones humides de la Bresle et de ses affluents (SCE, 2012) Recensement des plans d'eau et anciennes ballastières (ASA Bresle, 2008), Base ROE (ONEMA, mai 2013)
Fond SCAN 25 (IGN)

Carte 1-25 Cours d'eau, obstacles à l'écoulement, zones humides, plans d'eau et anciennes ballastières du périmètre du SAGE

Dispositions 40, 41, 48, 52 à 59

Règles 1, 2, 3, 4 et 5

N

Vallée de la Bresle — Sage — Schéma d'aménagement et de gestion des eaux

Légende

- Ouvrages entretenus et manoeuvrables, sans usage économique actuel, fermés ou entrouverts visés par la règle n°2
- Ouvrages entretenus et manœuvrables ouverts
- ✓ Ouvrages effacés ou aménagés
- ✕ Ouvrages abandonnés ou ne faisant pas l'objet d'un entretien régulier
- Réservoirs biologiques

Ouvrages hydrauliques

- Prioritaires anguilles

Points de sondages pédologiques

- Caractéristiques d'une zone humide
- Caractéristiques d'une zone non humide

Classement des cours d'eau

- Cours d'eau classé listes 1 et 2
- Cours d'eau classé liste 1
- Cours d'eau non classé

Caractéristiques générales

- Périmètre du SAGE
- Limites communales
- Plans d'eau et anciennes ballastières

Zones humides

- Zones humides avérées
- Zones non prospectées ou non caractérisées pour cause de site inaccessible,anthropisé, ou de refus à faible profondeur

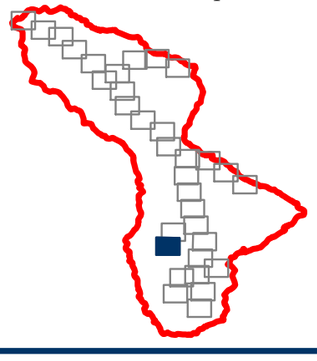

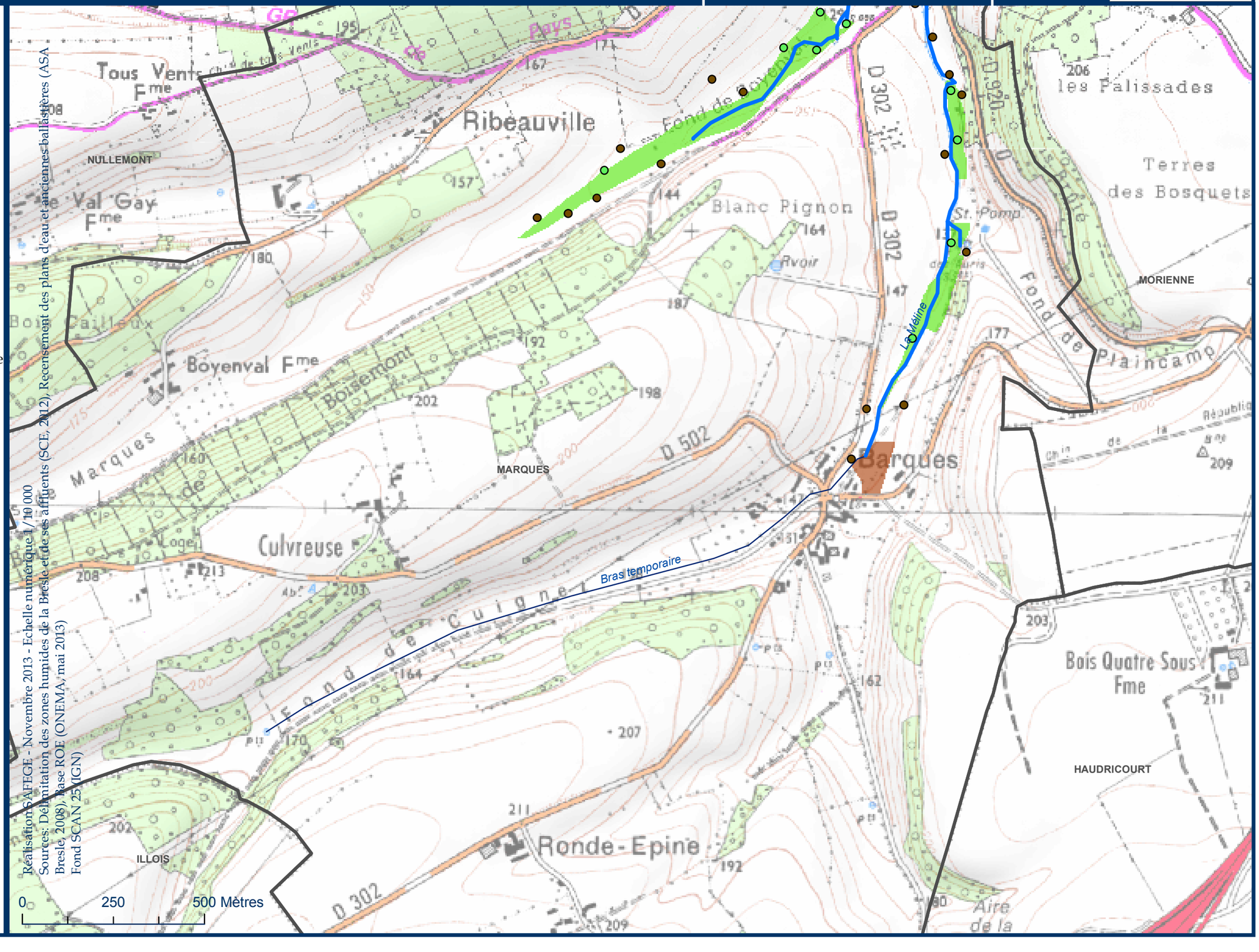

Réalisation: SAFEGE - Novembre 2013 - Echelle numérique 1/ 10 000
Sources: Délimitation des zones humides de la Bresle et de ses affluents (SCE, 2012), Recensement des plans d'eau et anciennes ballastières (ASA Bresle, 2008), Base ROE (ONEMA, mai 2013)
Fond SCAN 25 (IGN)

Carte 1-26 Cours d'eau, obstacles à l'écoulement, zones humides, plans d'eau et anciennes ballastières du périmètre du SAGE

Dispositions 40, 41, 48, 52 à 59

Règles 1, 2, 3, 4 et 5

N

Vallée de la Bresle — Sage — Schéma d'aménagement et de gestion des eaux

Légende

- Ouvrages entretenus et manoeuvrables, sans usage économique actuel, fermés ou entrouverts visés par la règle n°2
- Ouvrages entretenus et manœuvrables ouverts
- ✔ Ouvrages effacés ou aménagés
- ✕ Ouvrages abandonnés ou ne faisant pas l'objet d'un entretien régulier
- Réservoirs biologiques

Ouvrages hydrauliques

- Prioritaires anguilles

Points de sondages pédologiques

- Caractéristiques d'une zone humide
- Caractéristiques d'une zone non humide

Classement des cours d'eau

- Cours d'eau classé listes 1 et 2
- Cours d'eau classé liste 1
- Cours d'eau non classé

Caractéristiques générales

- Périmètre du SAGE
- Limites communales
- Plans d'eau et anciennes ballastières

Zones humides

- Zones humides avérées
- Zones non prospectées ou non caractérisées pour cause de site inaccessible,anthropisé, ou de refus à faible profondeur

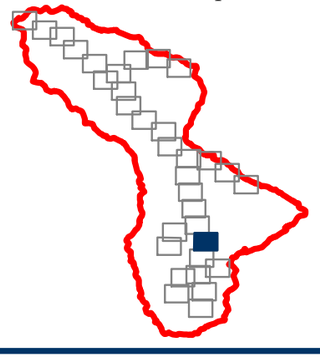

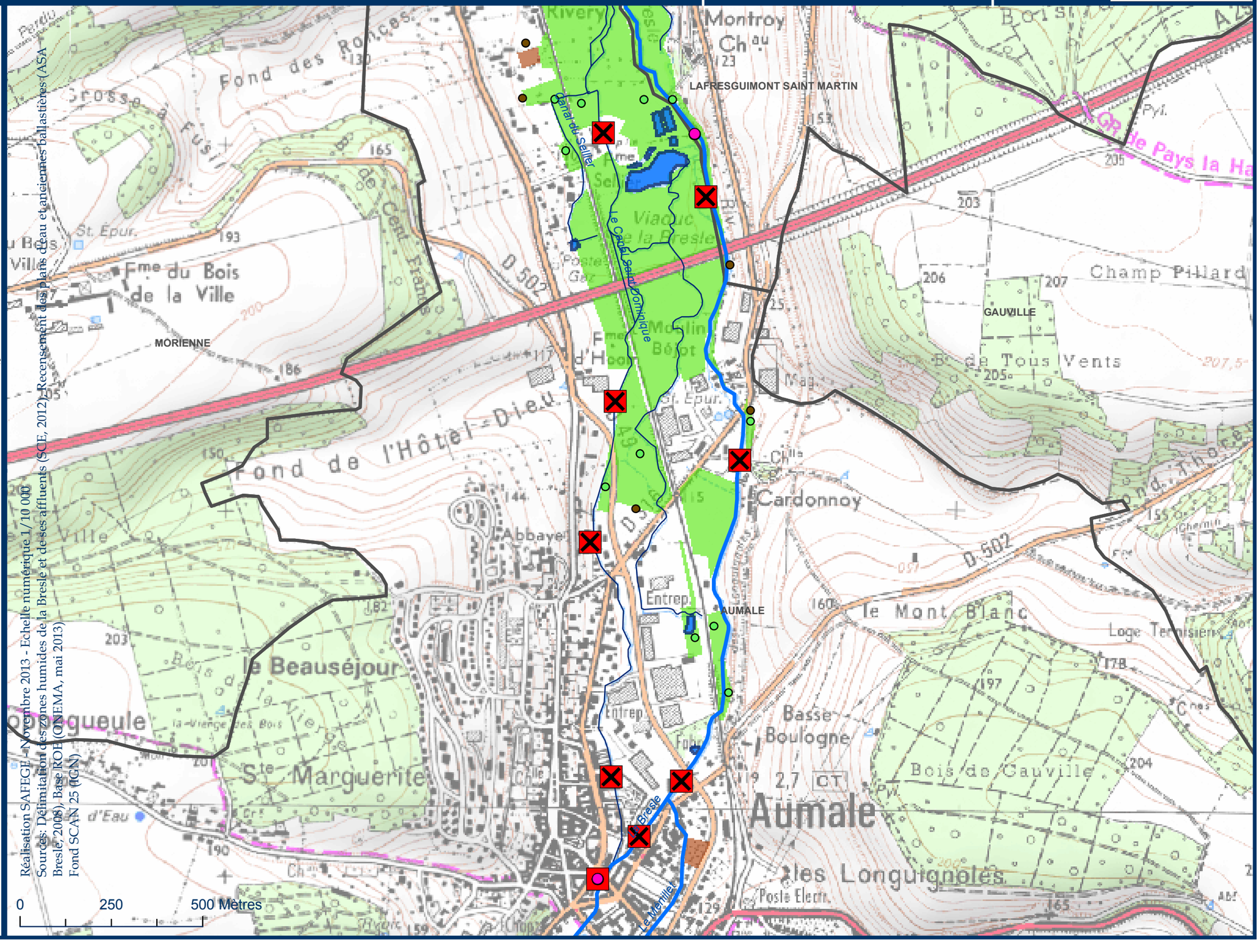

Réalisation SAFEGE - Novembre 2013 - Echelle numérique 1/10 000
Sources: Délimitation des zones humides de la Bresle et de ses affluents (SCE, 2012), Recensement des plans d'eau et anciennes ballastières (ASA Bresle, 2008), Base ROE (ONEMA, mai 2013)
Fond SCAN 25 (IGN)

Carte 1-27 Cours d'eau, obstacles à l'écoulement, zones humides, plans d'eau et anciennes ballastières du périmètre du SAGE

Dispositions 40, 41, 48, 52 à 59

Règles 1, 2, 3, 4 et 5

N

Vallée de la Bresle — Sage — Schéma d'aménagement et de gestion des eaux

Légende

- Ouvrages entretenus et manoeuvrables, sans usage économique actuel, fermés ou entrouverts visés par la règle n°2
- Ouvrages entretenus et manœuvrables ouverts
- ✓ Ouvrages effacés ou aménagés
- ✕ Ouvrages abandonnés ou ne faisant pas l'objet d'un entretien régulier
- Réservoirs biologiques

Ouvrages hydrauliques

- Prioritaires anguilles

Points de sondages pédologiques

- Caractéristiques d'une zone humide
- Caractéristiques d'une zone non humide

Classement des cours d'eau

- Cours d'eau classé listes 1 et 2
- Cours d'eau classé liste 1
- Cours d'eau non classé

Caractéristiques générales

- Périmètre du SAGE
- Limites communales
- Plans d'eau et anciennes ballastières

Zones humides

- Zones humides avérées
- Zones non prospectées ou non caractérisées pour cause de site inaccessible,anthropisé, ou de refus à faible profondeur

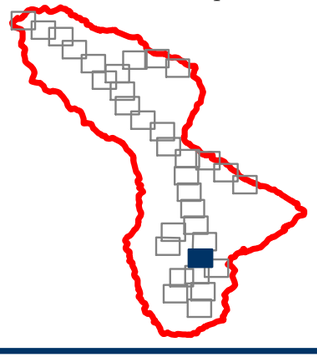

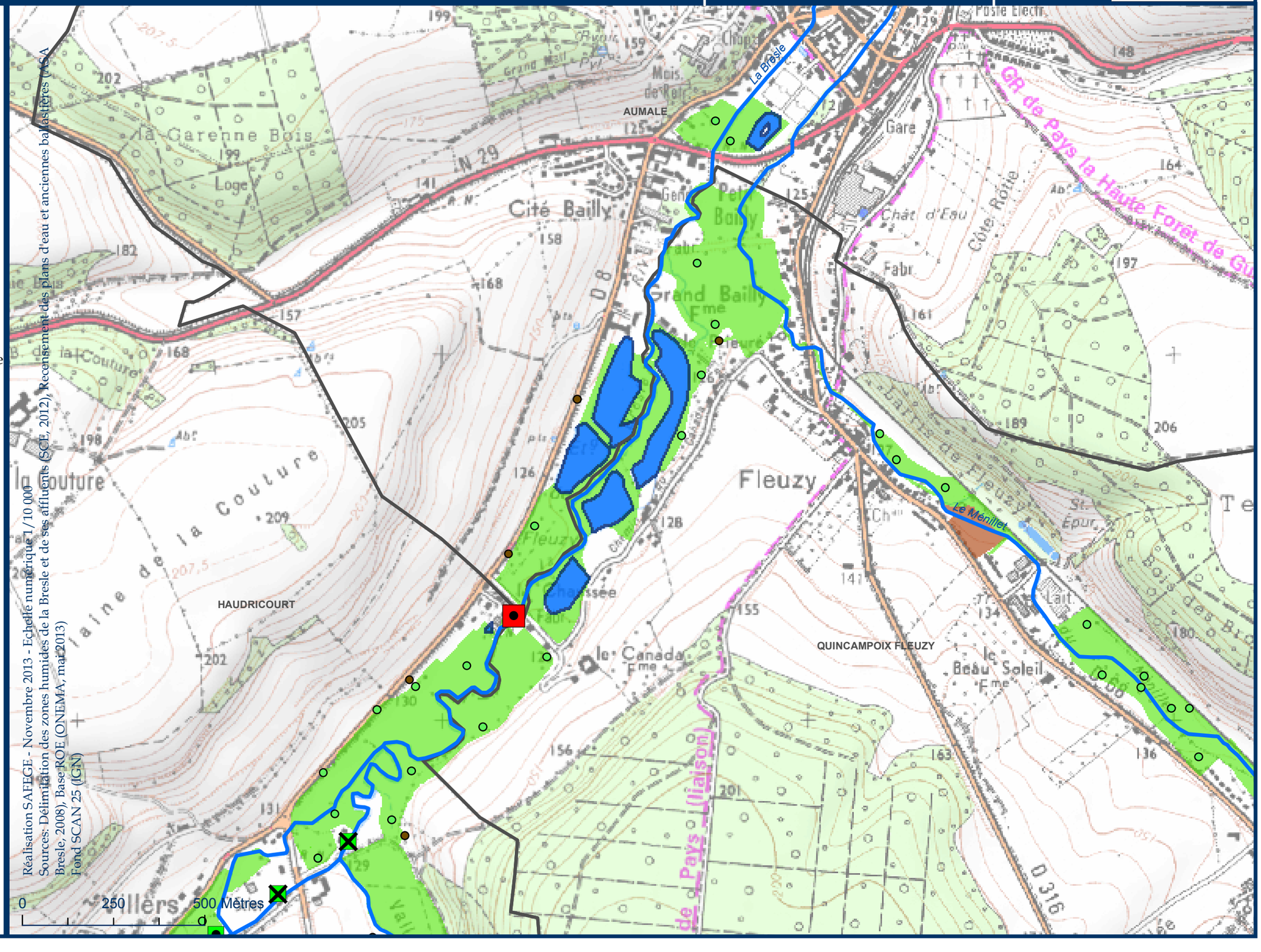

Réalisation SAFEGE - Novembre 2013 - Echelle numérique 1/10 000
Sources: Délimitation des zones humides de la Bresle et de ses affluents (SCE, 2012), Recensement des plans d'eau et anciennes ballastières (ASA Bresle, 2008), Base ROE (ONEMA, mai 2013)
Fond SCAN 25 (IGN)

Carte 1-28 Cours d'eau, obstacles à l'écoulement, zones humides, plans d'eau et anciennes ballastières du périmètre du SAGE

Dispositions 40, 41, 48, 52 à 59

Règles 1, 2, 3, 4 et 5

N

Vallée de la Bresle — SAGE — Schéma d'aménagement et de gestion des eaux

Légende

- Ouvrages entretenus et manoeuvrables, sans usage économique actuel, fermés ou entrouverts visés par la règle n°2
- Ouvrages entretenus et manœuvrables ouverts
- ✔ Ouvrages effacés ou aménagés
- ✕ Ouvrages abandonnés ou ne faisant pas l'objet d'un entretien régulier
- Réservoirs biologiques

Ouvrages hydrauliques

- Prioritaires anguilles

Points de sondages pédologiques

- Caractéristiques d'une zone humide
- Caractéristiques d'une zone non humide

Classement des cours d'eau

- Cours d'eau classé listes 1 et 2
- Cours d'eau classé liste 1
- Cours d'eau non classé

Caractéristiques générales

- Périmètre du SAGE
- Limites communales
- Plans d'eau et anciennes ballastières

Zones humides

- Zones humides avérées
- Zones non prospectées ou non caractérisées pour cause de site inaccessible,anthropisé, ou de refus à faible profondeur

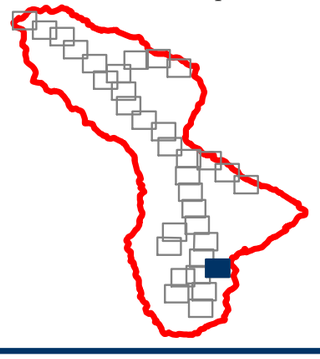

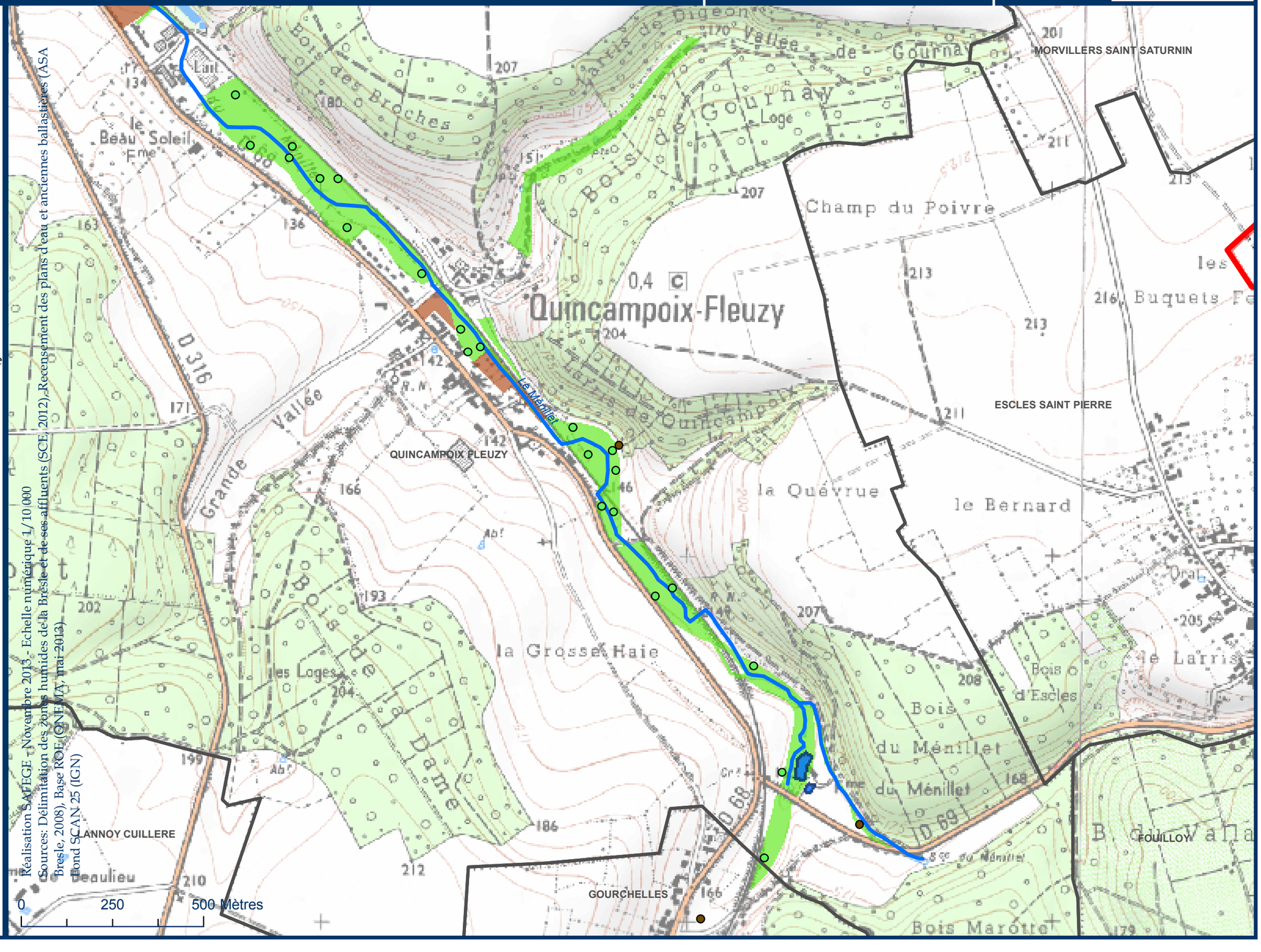

Carte 1-29 Cours d'eau, obstacles à l'écoulement, zones humides, plans d'eau et anciennes ballastières du périmètre du SAGE

Dispositions 40, 41, 48, 52 à 59

Règles 1, 2, 3, 4 et 5

N

Vallée de la Bresle — Sage — Schéma d'aménagement et de gestion des eaux

Légende

- Ouvrages entretenus et manoeuvrables, sans usage économique actuel, fermés ou entrouverts visés par la règle n°2
- Ouvrages entretenus et manœuvrables ouverts
- ✔ Ouvrages effacés ou aménagés
- ✕ Ouvrages abandonnés ou ne faisant pas l'objet d'un entretien régulier
- Réservoirs biologiques

Ouvrages hydrauliques

- Prioritaires anguilles

Points de sondages pédologiques

- Caractéristiques d'une zone humide
- Caractéristiques d'une zone non humide

Classement des cours d'eau

- Cours d'eau classé listes 1 et 2
- Cours d'eau classé liste 1
- Cours d'eau non classé

Caractéristiques générales

- Périmètre du SAGE
- Limites communales
- Plans d'eau et anciennes ballastières

Zones humides

- Zones humides avérées
- Zones non prospectées ou non caractérisées pour cause de site inaccessible,anthropisé, ou de refus à faible profondeur

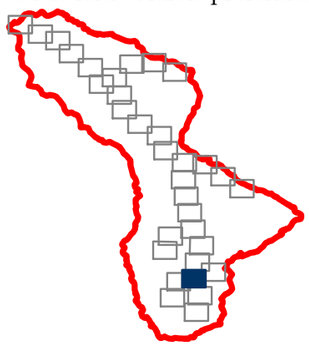

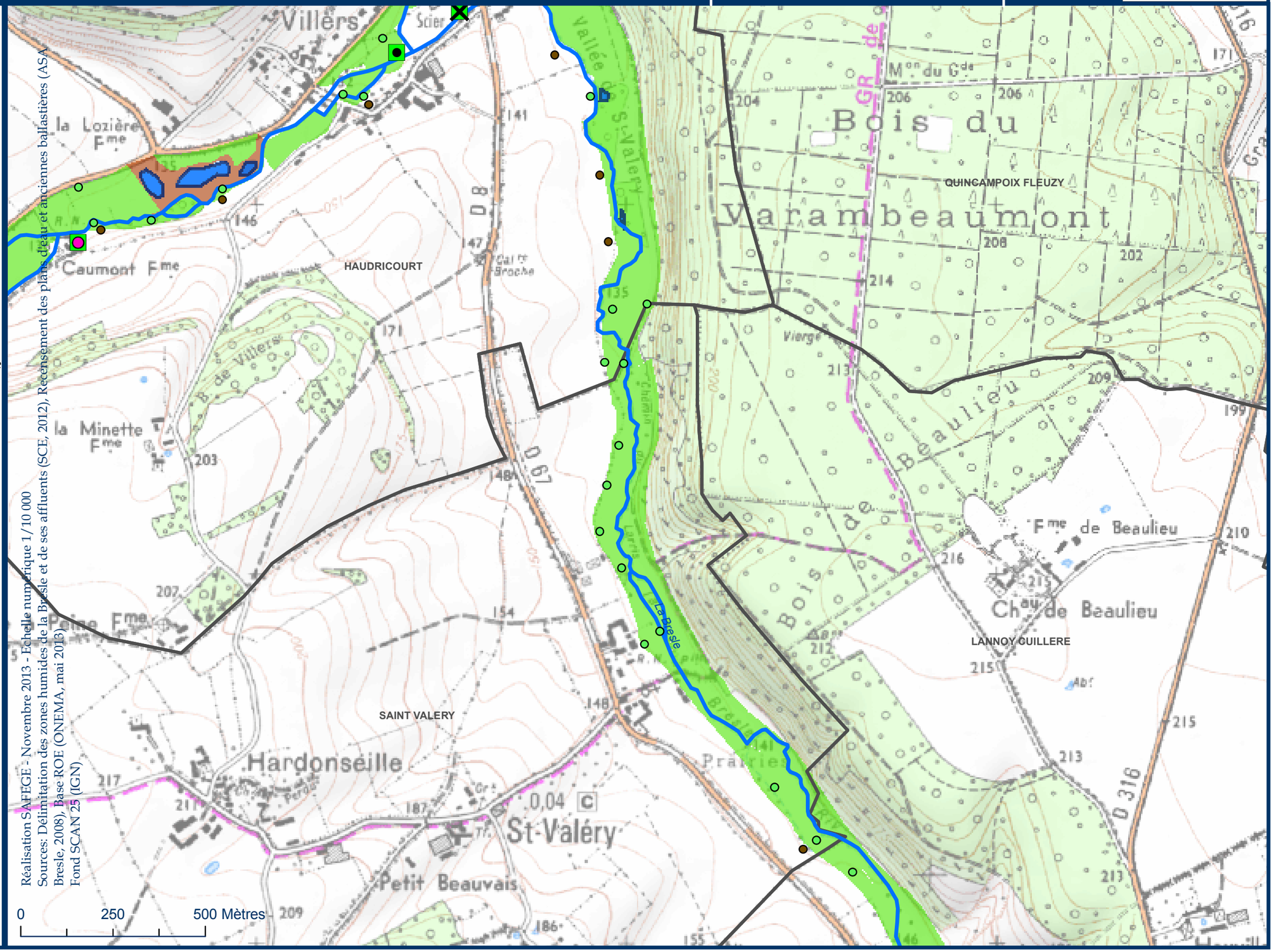

Réalisation SAFEGE - Novembre 2013 - Echelle numérique 1/10 000
Sources: Délimitation des zones humides de la Bresle et de ses affluents (SCE, 2012), Recensement des plans d'eau et anciennes ballastières (ASA Bresle, 2008), Base ROE (ONEMA, mai 2013)
Fond SCAN 25 (IGN)

Carte 1-30 Cours d'eau, obstacles à l'écoulement, zones humides, plans d'eau et anciennes ballastières du périmètre du SAGE

Dispositions 40, 41, 48, 52 à 59

Règles 1, 2, 3, 4 et 5

N

Vallée de la Bresle — SAGE — Schéma d'aménagement et de gestion des eaux

Légende

- Ouvrages entretenus et manoeuvrables, sans usage économique actuel, fermés ou entrouverts visés par la règle n°2
- Ouvrages entretenus et manœuvrables ouverts
- ✔ Ouvrages effacés ou aménagés
- ✕ Ouvrages abandonnés ou ne faisant pas l'objet d'un entretien régulier
- Réservoirs biologiques

Ouvrages hydrauliques

- Prioritaires anguilles

Points de sondages pédologiques

- Caractéristiques d'une zone humide
- Caractéristiques d'une zone non humide

Classement des cours d'eau

- Cours d'eau classé listes 1 et 2
- Cours d'eau classé liste 1
- Cours d'eau non classé

Caractéristiques générales

- Périmètre du SAGE
- Limites communales
- Plans d'eau et anciennes ballastières

Zones humides

- Zones humides avérées
- Zones non prospectées ou non caractérisées pour cause de site inaccessible,anthropisé, ou de refus à faible profondeur

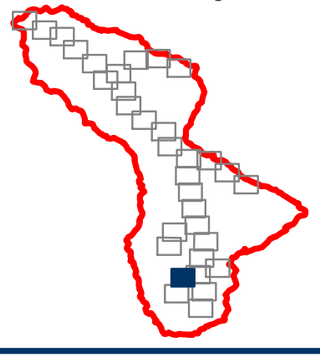

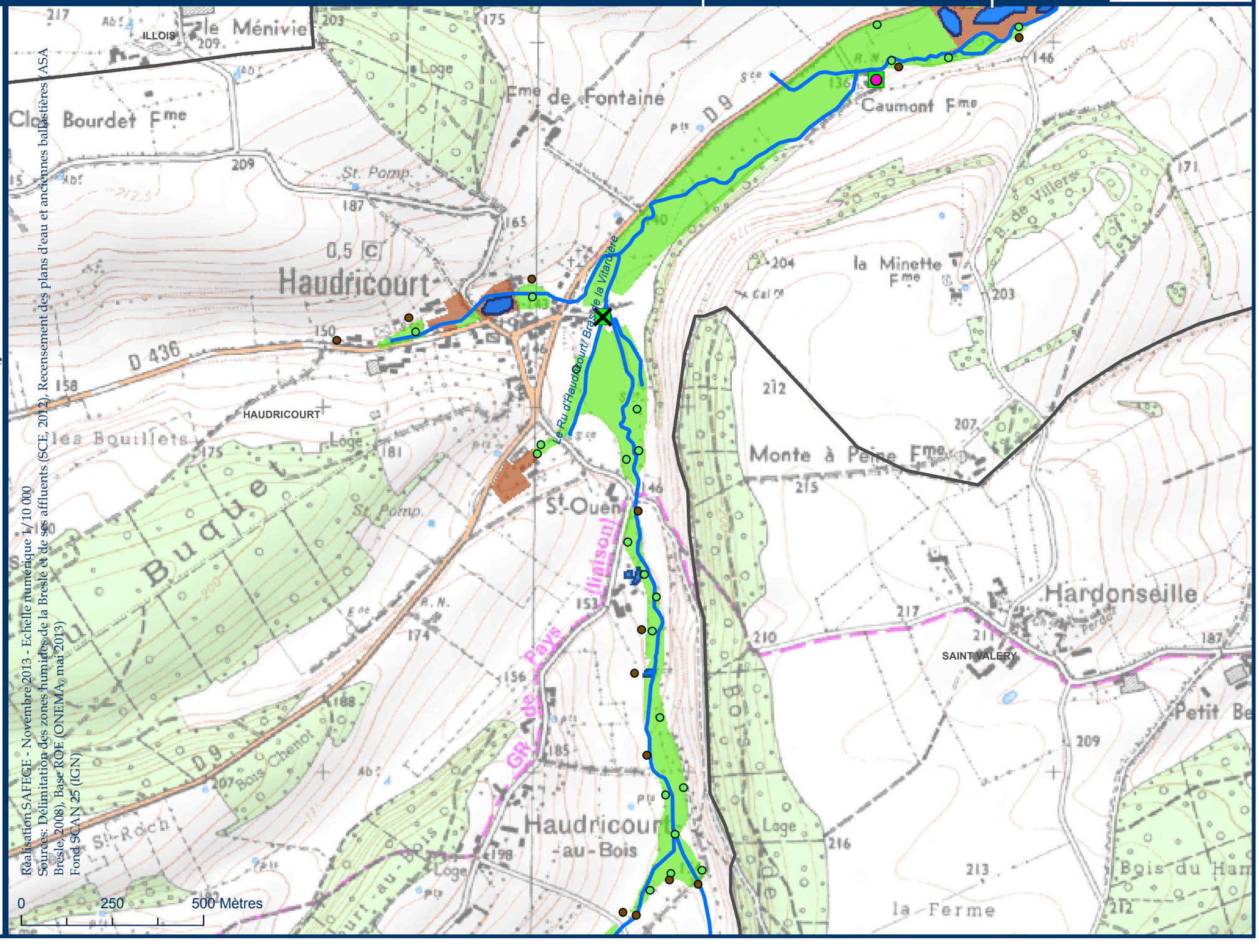

Réalisation SAFEGE - Novembre 2013 - Echelle numérique 1/10 000
Sources: Délimitation des zones humides de la Bresle et de ses affluents (SCE, 2012), Recensement des plans d'eau et anciennes ballastières (ASA Bresle, 2008), Base ROE (ONEMA, mai 2013)
Fond SCAN 25 (IGN)

Carte 1-31 Cours d'eau, obstacles à l'écoulement, zones humides, plans d'eau et anciennes ballastières du périmètre du SAGE

Dispositions 40, 41, 48, 52 à 59

Règles 1, 2, 3, 4 et 5

N

Vallée de la Bresle — Sage — Schéma d'aménagement et de gestion des eaux

Légende

- Ouvrages entretenus et manoeuvrables, sans usage économique actuel, fermés ou entrouverts visés par la règle n°2
- Ouvrages entretenus et manœuvrables ouverts
- ✓ Ouvrages effacés ou aménagés
- ✕ Ouvrages abandonnés ou ne faisant pas l'objet d'un entretien régulier
- Réservoirs biologiques

Ouvrages hydrauliques

- Prioritaires anguilles

Points de sondages pédologiques

- Caractéristiques d'une zone humide
- Caractéristiques d'une zone non humide

Classement des cours d'eau

- Cours d'eau classé listes 1 et 2
- Cours d'eau classé liste 1
- Cours d'eau non classé

Caractéristiques générales

- Périmètre du SAGE
- Limites communales
- Plans d'eau et anciennes ballastières

Zones humides

- Zones humides avérées
- Zones non prospectées ou non caractérisées pour cause de site inaccessible,anthropisé, ou de refus à faible profondeur

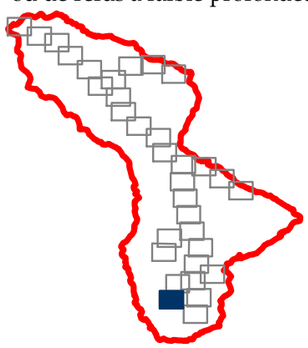

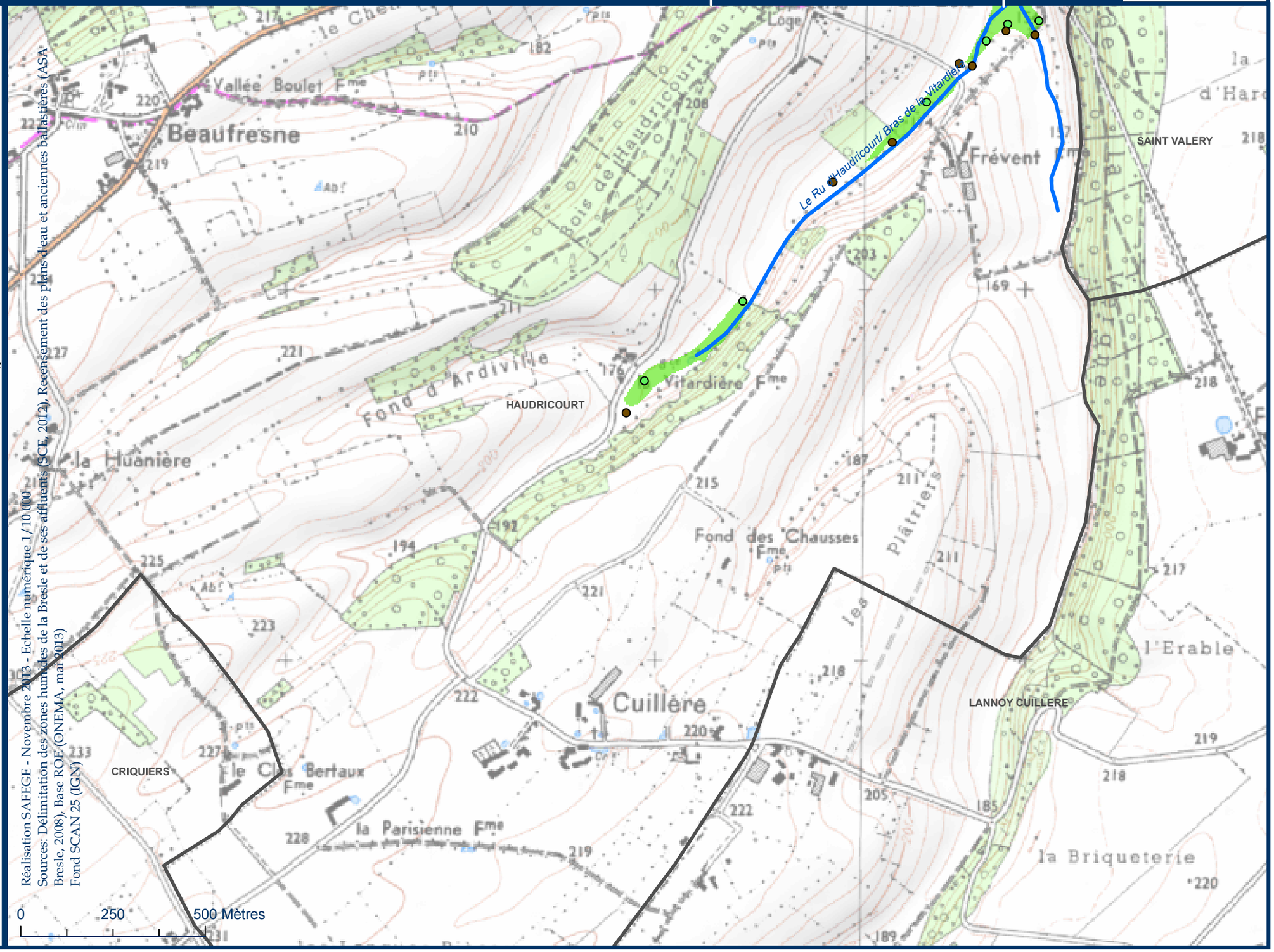

Réalisation SAFEGE - Novembre 2013 - Echelle numérique 1/10 000
Sources: Délimitation des zones humides de la Bresle et de ses affluents (SCE, 2012)
Bresle, 2008), Base ROE (ONEMA, mai 2013)
Fond SCAN 25 (IGN)

Carte 1-32 Cours d'eau, obstacles à l'écoulement, zones humides, plans d'eau et anciennes ballastières du périmètre du SAGE

Dispositions 40, 41, 48, 52 à 59

Règles 1, 2, 3, 4 et 5

N

Vallée de la Bresle — SAGE — Schéma d'aménagement et de gestion des eaux

Légende

- Ouvrages entretenus et manoeuvrables, sans usage économique actuel, fermés ou entrouverts visés par la règle n°2
- Ouvrages entretenus et manœuvrables ouverts
- ✔ Ouvrages effacés ou aménagés
- ✕ Ouvrages abandonnés ou ne faisant pas l'objet d'un entretien régulier
- Réservoirs biologiques

Ouvrages hydrauliques

- Prioritaires anguilles

Points de sondages pédologiques

- Caractéristiques d'une zone humide
- Caractéristiques d'une zone non humide

Classement des cours d'eau

- Cours d'eau classé listes 1 et 2
- Cours d'eau classé liste 1
- Cours d'eau non classé

Caractéristiques générales

- Périmètre du SAGE
- Limites communales
- Plans d'eau et anciennes ballastières

Zones humides

- Zones humides avérées
- Zones non prospectées ou non caractérisées pour cause de site inaccessible,anthropisé, ou de refus à faible profondeur

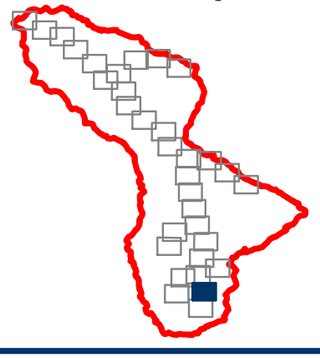

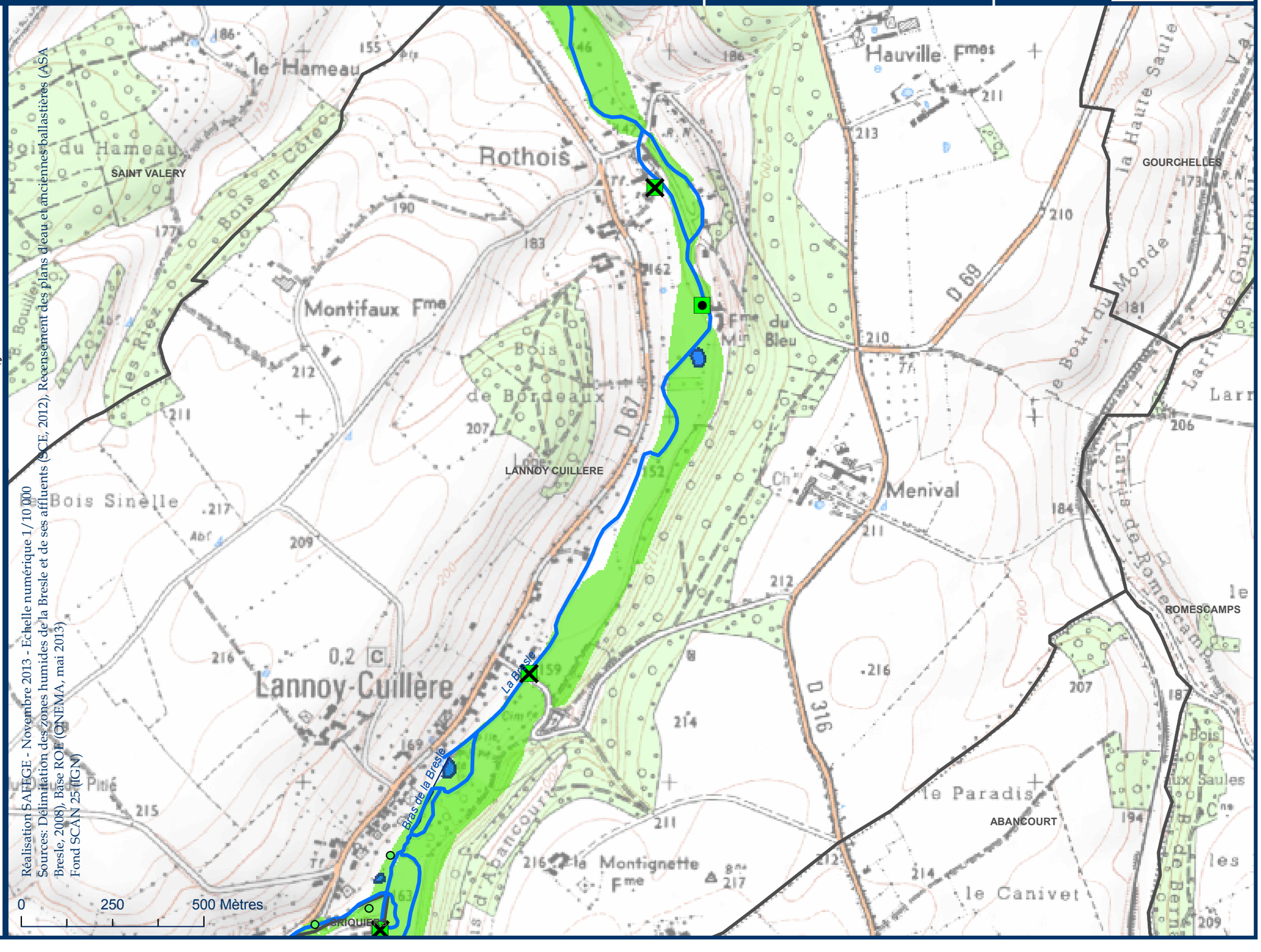

Carte 1-33 Cours d'eau, obstacles à l'écoulement, zones humides, plans d'eau et anciennes ballastières du périmètre du SAGE

Dispositions 40, 41, 48, 52 à 59

Règles 1, 2, 3, 4 et 5

N

Vallée de la Bresle — Sage — Schéma d'aménagement et de gestion des eaux

Légende

- Ouvrages entretenus et manoeuvrables, sans usage économique actuel, fermés ou entrouverts visés par la règle n°2
- Ouvrages entretenus et manœuvrables ouverts
- ✔ Ouvrages effacés ou aménagés
- ✕ Ouvrages abandonnés ou ne faisant pas l'objet d'un entretien régulier
- Réservoirs biologiques

Ouvrages hydrauliques

- Prioritaires anguilles

Points de sondages pédologiques

- Caractéristiques d'une zone humide
- Caractéristiques d'une zone non humide

Classement des cours d'eau

- Cours d'eau classé listes 1 et 2
- Cours d'eau classé liste 1
- Cours d'eau non classé

Caractéristiques générales

- Périmètre du SAGE
- Limites communales
- Plans d'eau et anciennes ballastières

Zones humides

- Zones humides avérées
- Zones non prospectées ou non caractérisées pour cause de site inaccessible,anthropisé, ou de refus à faible profondeur

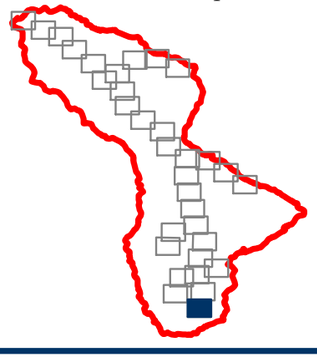

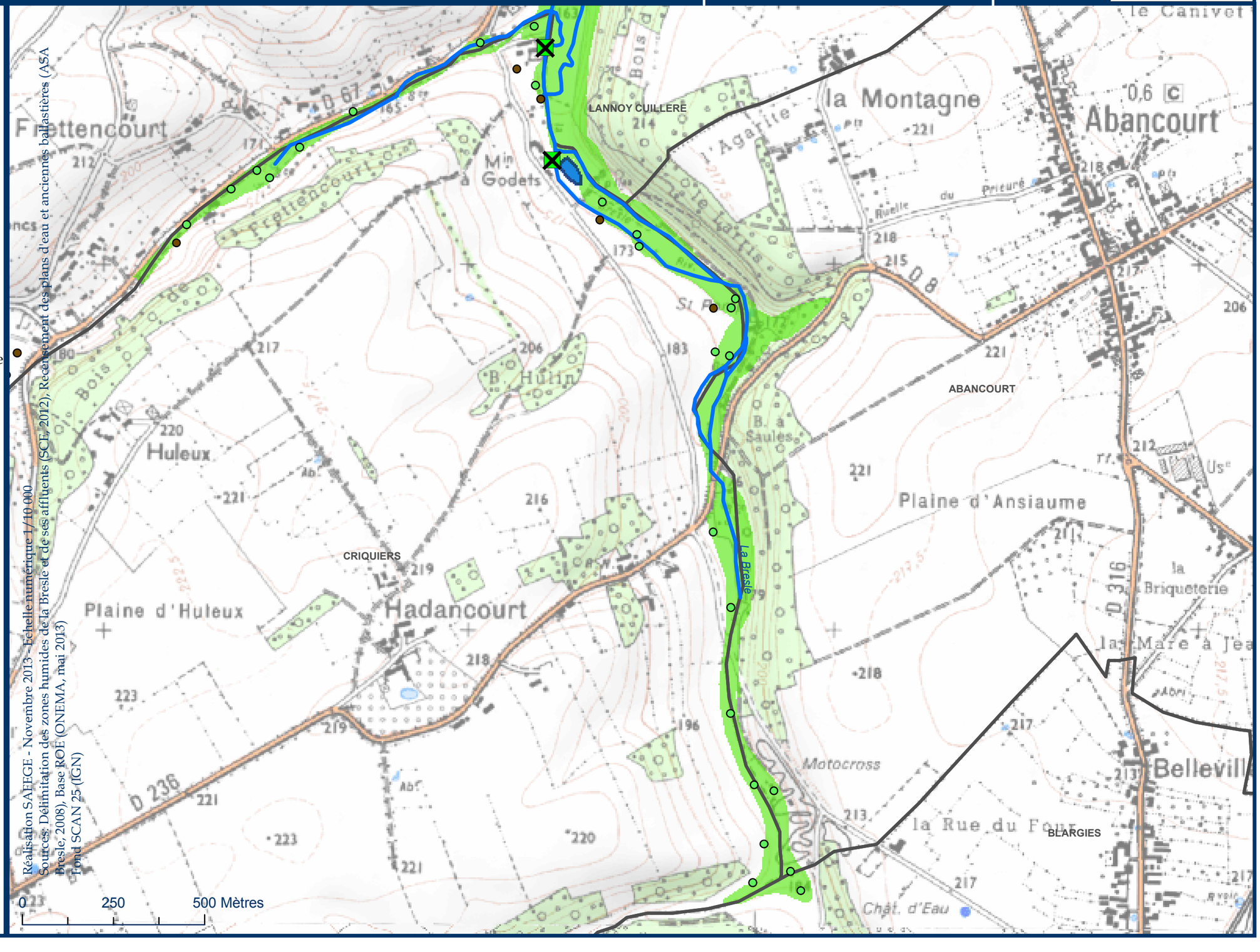

Réalisation SAFEGE - Novembre 2013 - Echelle numérique 1/10 000
Sources: Délimitation des zones humides de la Bresle et de ses affluents (SCE, 2012), Réactualisation des plans d'eau et anciennes ballastières (ASA Bresle, 2008), Base ROE (ONEMA, mai 2013)
Fond SCAN 25 (IGN)

Carte 2 Zone à enjeu

Dispositions 11, 18, 20, 22, 27 à 34

Règles Aucune

N

Vallée de la Bresle

Sage

Schéma d'aménagement et de gestion des eaux

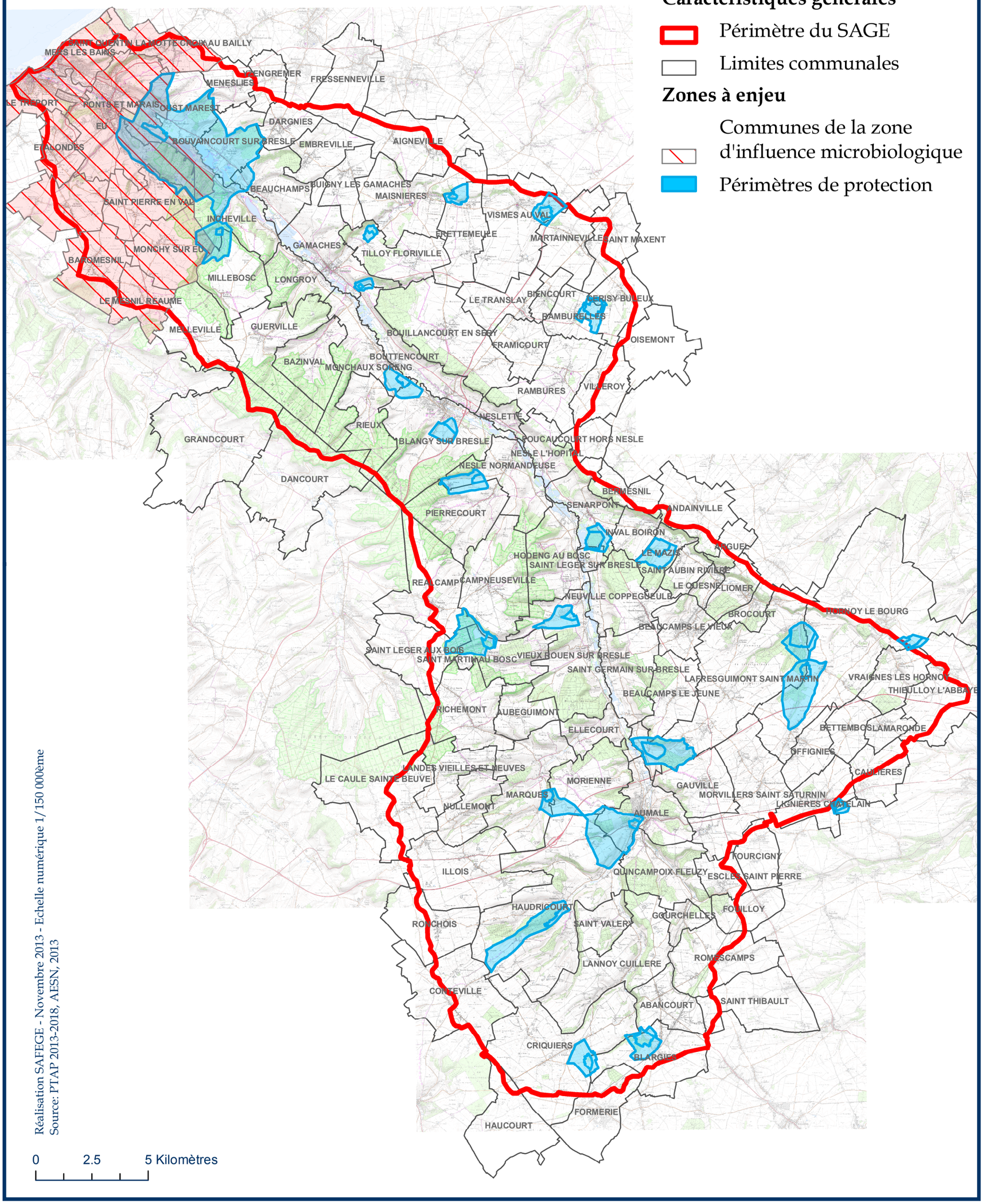

Légende

Caractéristiques générales

- Périmètre du SAGE
- Limites communales

Zones à enjeu

- Communes de la zone d'influence microbiologique
- Périmètres de protection

Réalisation SAFEGE - Novembre 2013 - Echelle numérique 1/150 000ème
Source: PTAP 2013-2018, AESN, 2013

0 2.5 5 Kilomètres

Carte 3 — Systèmes d'assainissement collectif dysfonctionnant

Dispositions 13 et 15

Règles Aucune

N

Vallée de la Bresle — SAGE — Schéma d'aménagement et de gestion des eaux

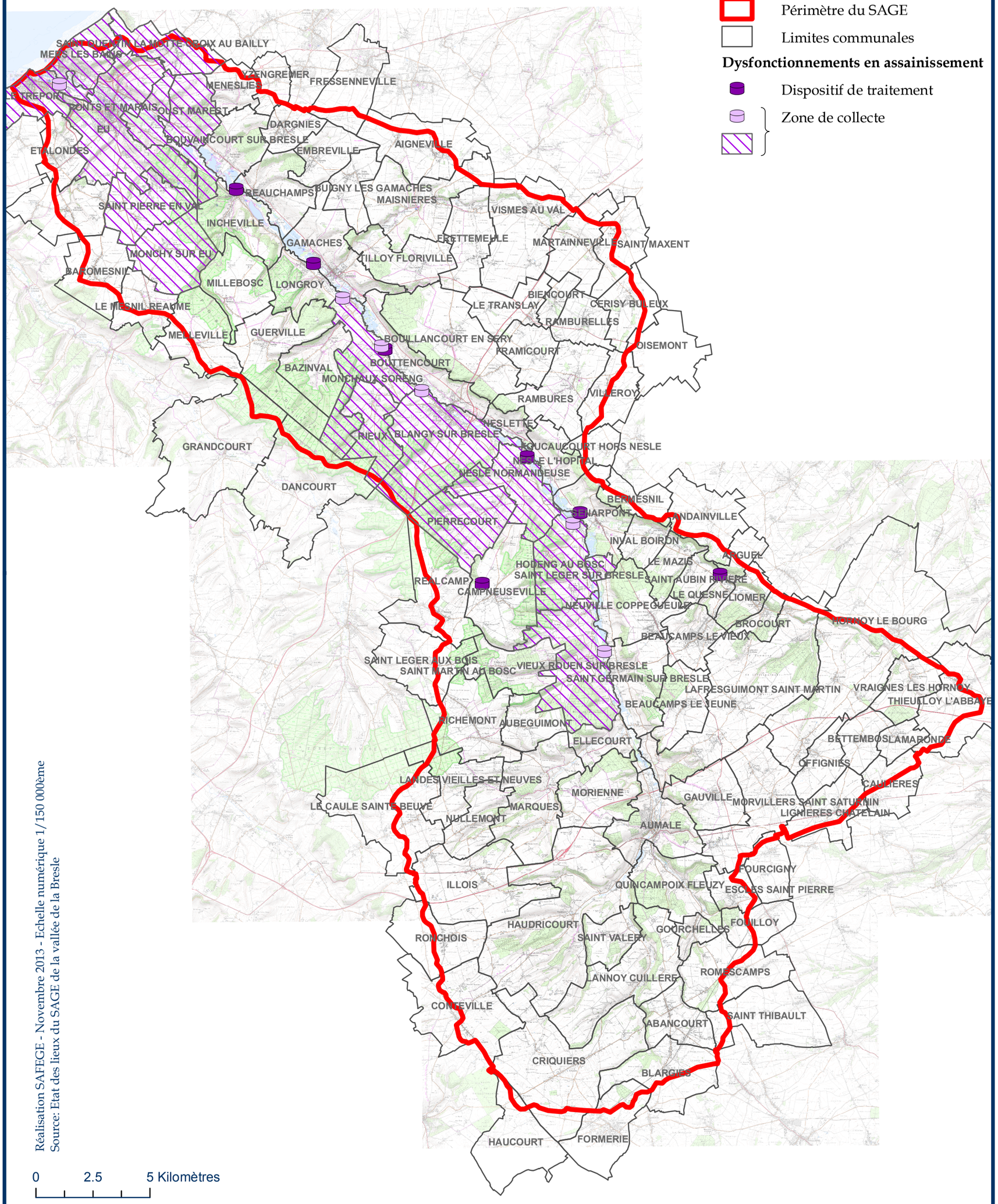

Légende

Caractéristiques générales

- Périmètre du SAGE
- Limites communales

Dysfonctionnements en assainissement

- Dispositif de traitement
- Zone de collecte

Réalisation SAFEGE - Novembre 2013 - Echelle numérique 1/150 000ème
Source: Etat des lieux du SAGE de la vallée de la Bresle

0 2.5 5 Kilomètres

Carte 4 — Captages et aires d'alimentation de captages

Dispositions 3, 10, 82, 85

Règles Aucune

N

Vallée de la Bresle — Sage — Schéma d'aménagement et de gestion des eaux

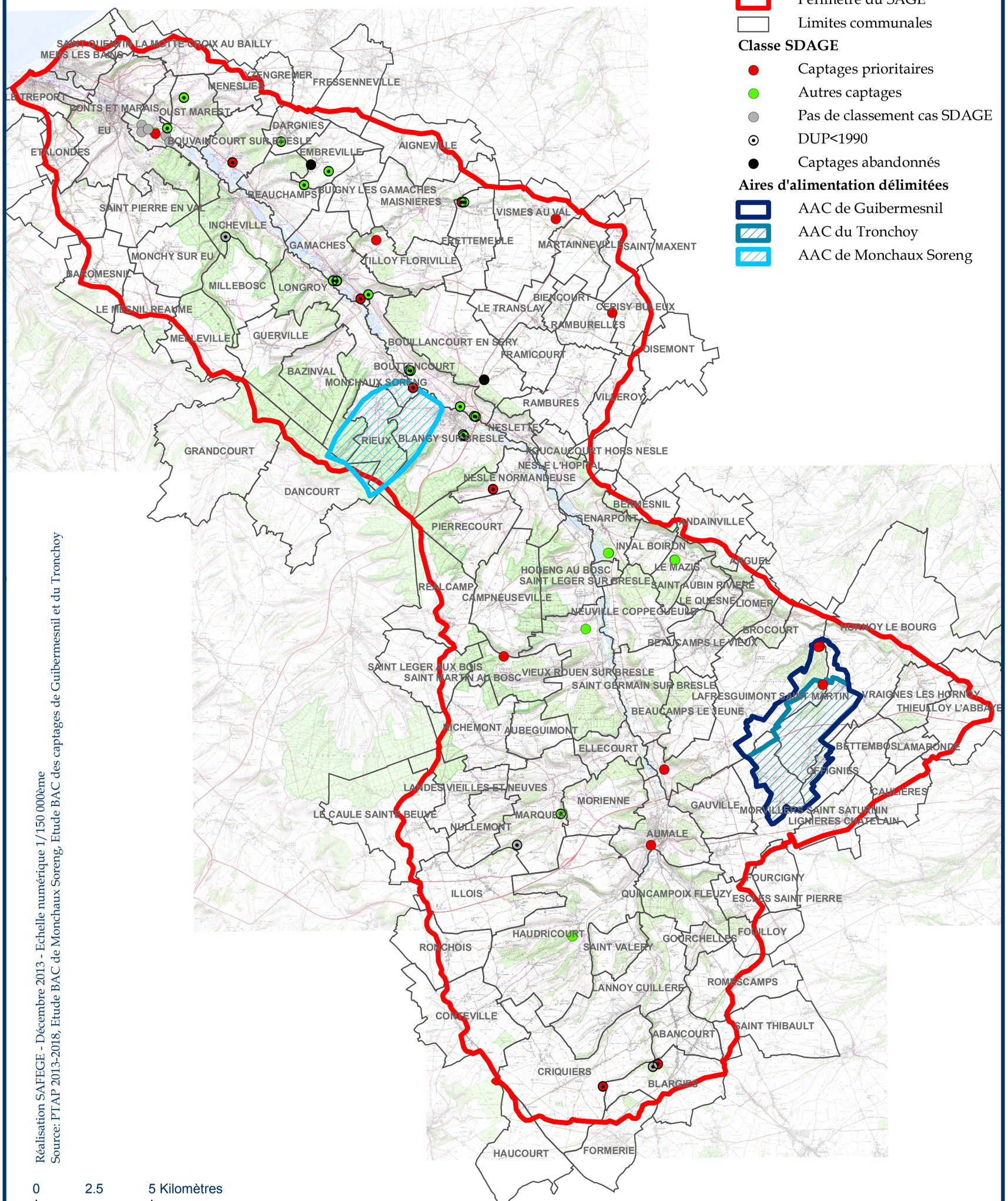

Légende

Caractéristiques générales

- Périmètre du SAGE
- Limites communales

Classe SDAGE

- Captages prioritaires
- Autres captages
- Pas de classement cas SDAGE
- DUP<1990
- Captages abandonnés

Aires d'alimentation délimitées

- AAC de Guibermesnil
- AAC du Tronchoy
- AAC de Monchaux Soreng

Réalisation SAFEGE - Décembre 2013 - Echelle numérique 1/150 000ème
Source: PTAP 2013-2018, Etude BAC de Monchaux Soreng, Etude BAC des captages de Guibermesnil et du Tronchoy

0 2.5 5 Kilomètres